



АДМИНИСТРАЦИЯ
ПЕРМСКОГО МУНИЦИПАЛЬНОГО РАЙОНА ПЕРМСКОГО КРАЯ

ПОСТАНОВЛЕНИЕ

14.12.2022

СЭД-2022-299-01-01-05.С-732
№ _____

Об утверждении проекта планировки и проекта межевания территории кадастрового квартала 59:32:1940001 д. Мостовая Сылвенского сельского поселения Пермского муниципального района Пермского края

В соответствии с частью 13 статьи 46 Градостроительного кодекса Российской Федерации, пунктом 26 части 1 статьи 16, со статьей 28 Федерального закона от 06 октября 2003 г. № 131-ФЗ «Об общих принципах организации местного самоуправления в Российской Федерации», с частью 4 статьи 4 Закона Пермского края от 29 апреля 2022 г. № 75-ПК «Об образовании нового муниципального образования Пермский муниципальный округ Пермского края», пунктом 6 части 2 статьи 47 Устава муниципального образования «Пермский муниципальный район», распоряжением управления архитектуры и градостроительства администрации Пермского муниципального района от 20 сентября 2021 г. № СЭД-2021-299-12-12-01Р-119 «О разработке проекта планировки и проекта межевания территории кадастрового квартала 59:32:1940001 д. Мостовая Сылвенского сельского поселения Пермского муниципального района Пермского края», протоколом общественных обсуждений по проекту планировки и проекту межевания территории кадастрового квартала 59:32:1940001 д. Мостовая Сылвенского сельского поселения Пермского муниципального района Пермского края от 17 ноября 2022 г., заключением о результатах общественных обсуждений по проекту планировки и проекту межевания территории кадастрового квартала 59:32:1940001 д. Мостовая Сылвенского сельского поселения Пермского муниципального района Пермского края

администрация Пермского муниципального района ПОСТАНОВЛЯЕТ:

1. Утвердить проект планировки территории кадастрового квартала 59:32:1940001 д. Мостовая Сылвенского сельского поселения Пермского

муниципального района Пермского края, с шифром ПП 64/ПМ 76-2021, согласно приложению 1 к настоящему постановлению.

2. Утвердить проект межевания территории кадастрового квартала 59:32:1940001 д. Мостовая Сылвенского сельского поселения Пермского муниципального района Пермского края, с шифром ПП 64/ПМ 76-2021, согласно приложению 2 к настоящему постановлению.

3. Управлению архитектуры и градостроительства администрации Пермского муниципального района в течение 7 дней со дня принятия настоящего постановления направить проект планировки и проект межевания территории главе Пермского муниципального округа.

4. Настоящее постановление опубликовать в бюллетене муниципального образования «Пермский муниципальный округ» и разместить на официальном сайте Пермского муниципального округа в информационно-телекоммуникационной сети Интернет (www.permraion.ru).

5. Настоящее постановление вступает в силу со дня его официального опубликования.

6. Проект планировки и проект межевания территории разместить на официальном сайте Пермского муниципального округа в информационно-телекоммуникационной сети Интернет (www.permraion.ru).

7. Контроль за исполнением настоящего постановления возложить на начальника управления архитектуры и градостроительства администрации Пермского муниципального района, главного архитектора.

И.п. главы муниципального района – главы администрации муниципального района



И.А. Варушкин

Приложение 1
к постановлению
администрации Пермского
муниципального района
от 14.12.2022 № СЭД-2022-299-
01-01-05.С-732

ПРОЕКТ
планировки территории
кадастрового квартала 59:32:1940001 д. Мостовая
Сылвенского сельского поселения
Пермского муниципального района Пермского края

Шифр ПП 64/ПМ 76-2021

Состав проекта

№ п/п	Наименование
ПРОЕКТ ПЛАНИРОВКИ ТЕРРИТОРИИ	
Основная часть	
Раздел I	Текстовая часть. Основная часть проекта планировки территории.
Раздел II	Графическая часть. Чертеж планировки территории.

Раздел I. Текстовая часть.

1. Общие положения.

Проект планировки территории представляет собой вид документации по планировке территории, подготовка которого осуществляется для выделения элементов планировочной структуры, установления границ территорий общего пользования.

Состав и содержание проекта планировки территории устанавливаются Градостроительным кодексом РФ, законами и иными нормативными правовыми актами.

Настоящее положение о характеристиках планируемого развития территории, о характеристиках объектов капитального строительства (далее – Положение), представляет собой текстовую часть проекта планировки территории, состоящую из двух разделов.

В первом разделе Положения закрепляются характеристики планируемого развития территории, сведения о плотности и параметрах застройки территории.

Во втором разделе Положения приводится информация о планируемых мероприятиях по обеспечению сохранения применительно к территориальным зонам, в которых планируется размещение объектов федерального значения, объектов регионального значения, объектов местного значения, фактических показателей обеспеченности территории объектами коммунальной, транспортной, социальной инфраструктур и фактических показателей территориальной доступности таких объектов для населения.

2. Характеристика планируемого развития территории, сведения о плотности и параметрах застройки территории.

Территория объекта градостроительного планирования расположена в границах кадастрового квартала 59:32:1940001, в д. Мостовая, Пермский муниципальный округ, Пермский край.

Площадь территории в границах проектирования составляет – 83,40 га.

Площадь территории в границах, устанавливаемых проектом планировки территории двадцати восьми планировочных элементов – 65,75 га.

Площадь территории в границах территории общего пользования – 17,65 га.

Генеральным планом не планируется в границах проектирования развития жилой, общественно-деловой застройки, инженерной и транспортной инфраструктуры.

Предельные размеры земельных участков и предельные параметры разрешенного строительства существующих объектов капитального

строительства соответствуют нормативным регламентам Правил землепользования и застройки.

Таким образом, перспективное развитие территории планируется с сохранением существующей застройки и коммунальных объектов, ее обслуживающих.

Новое строительство:

Отсутствует.

Реконструкция:

Не предусматривается.

Ликвидируемые объекты капитального строительства:

Отсутствуют.

Плотность и параметры существующей застройки территории составляют:

- коэффициент застройки– 0,05;
- коэффициент плотности застройки– 0,06;
- плотность застройки – 0,487 тыс. м²/га;
- плотность жилой застройки 6%;
- численность населения 902 человек (по расчету);
- плотность населения – 15 чел./га.

Проектные решения проекта планировки территории не предусматривают размещение объектов федерального значения, объектов регионального значения, объектов местного значения, в связи с чем, зоны планируемого размещения указанных объектов отсутствуют.

3. Информация о планируемых мероприятиях по обеспечению сохранения применительно к территориальным зонам, в которых планируется размещение объектов федерального значения, объектов регионального значения, объектов местного значения, фактических показателей обеспеченности территории объектами коммунальной, транспортной, социальной инфраструктур и фактических показателей территориальной доступности таких объектов для населения.

В границах территории проектирования не предусматривается размещение объектов федерального значения, объектов регионального значения, объектов местного значения муниципального района. Следовательно, сведения о плотности и параметрах застройки территории, необходимые для размещения указанных объектов, а также в целях согласования проекта планировки территории в соответствии с ч. 12.7 ст. 45 Градостроительного кодекса

Российской Федерации информация о планируемых мероприятиях по обеспечению сохранения применительно к территориальным зонам, в которых планируется размещение указанных объектов, фактических показателей обеспеченности территории объектами коммунальной, транспортной, социальной инфраструктур и фактических показателей территориальной доступности таких объектов для населения, не подлежат отображению в настоящем разделе.

4. Положения об очередности планируемого развития территории.

Этапы проектирования, строительства, реконструкции ОКС	Описание развития территории	Примечание
1-я очередь		
1 этап	Проведение кадастровых работ	Формирование земельных участков под существующей застройкой и на свободных территориях с постановкой их на государственный кадастровый учет.

ПРОЕКТ ПЛАНИРОВКИ И ПРОЕКТ МЕЖЕВАНИЯ ТЕРРИТОРИИ КАДАСТРОВОГО КВАРТАЛА 59:32:1940001 Д. МОСТОВАЯ ПЕРМСКОГО МУНИЦИПАЛЬНОГО ОКРУГА ПЕРМСКОГО КРАЯ ЧЕРТЕЖ ПЛАНИРОВКИ ТЕРРИТОРИИ. М 1: 2000



- УСЛОВНЫЕ ОБОЗНАЧЕНИЯ**
- ГРАНИЦЫ**
- Границы населенных пунктов
 - Граница территории проектирования
 - Существующие красные линии
 - Отменяемые красные линии
 - Устанавливаемые красные линии
 - 15 Условный номер планировочного элемента (квартала)
 - 14 Поворотная точка границ красных линий
 - Земельные участки, сведения о которых внесены в ЕГРН/ кадастровый номер участка
- Элементы планировочной структуры**
- Квартал
 - Улично-дорожная сеть
 - Территории общего пользования - парки, скверы, бульвары
 - Территории объектов коммунальной инфраструктуры
 - Территории общего пользования - памятник
- ТРАНСПОРТНАЯ ИНФРАСТРУКТУРА**
- Улично-дорожная сеть

Примечание:

1. В связи с тем, что проектируемые объекты в границах проектирования отсутствуют, зоны планируемого размещения объектов капитального строительства проектом планировки не устанавливались.
2. Ведомость координат поворотных точек границ красных линий см. Приложение к чертежу красных линий.
3. Существующие красные линии отображены в соответствии с проектом планировки и проектом межевания территории для реконструкции автомобильной дороги "Ерпеты-Симакино", утв. постановлением администрации Пермского муниципального района № 964 от 17.04.2015 г.

ПП 64/ПМ 76-2021				
Проект планировки и проект межевания территории кадастрового квартала 59:32:1940001 д. Мостовая Пермского муниципального округа Пермского края				
Имя	Жолуч	Лист	№ док	Дата
Разработал	Иванов Е.А.	Лист	№ док	Дата
Проверил	Иванов Е.А.	Лист	№ док	Дата
Основная часть проекта планировки территории				
Страница	Лист	Листов		
ПП	1	1		
Чертеж планировки территории. М 1: 2000				
ООО "Терпланпроект"				

Приложение
к чертежу планировки
территории

Ведомость координат поворотных точек устанавливаемых красных линий

Красная линия с условным номером 01

Номер точки	X	Y	Дирекционный угол	Длина
1	515844,36	2259655,45	107° 50' 44"	23,36
2	515837,2	2259677,69	110° 13' 18"	8,62
3	515834,22	2259685,78	109° 43' 41"	12,47
4	515830,01	2259697,52	203° 56' 43"	23,78
5	515808,28	2259687,87	177° 11' 44"	9,4
6	515798,89	2259688,33	151° 39' 49"	12,01
7	515788,32	2259694,03	207° 42' 24"	13,92
8	515776	2259687,56	115° 9' 28"	5,65
9	515773,6	2259692,67	199° 21' 45"	12,7
10	515761,62	2259688,46	190° 25' 10"	9,84
11	515751,94	2259686,68	196° 33' 53"	13,47
12	515739,03	2259682,84	195° 48' 20"	14,06
13	515725,5	2259679,01	205° 31' 30"	3,2
14	515722,61	2259677,63	191° 54' 15"	1,89
15	515720,76	2259677,24	215° 54' 16"	6,17
16	515715,76	2259673,62	305° 33' 30"	19,23
17	515726,94	2259657,98	298° 3' 34"	7,72
18	515730,57	2259651,17	304° 49' 5"	15,64
19	515739,5	2259638,33	304° 33' 8"	4,06
20	515741,8	2259634,99	309° 16' 36"	9,57
21	515747,86	2259627,58	315° 39' 7"	9,94
22	515754,97	2259620,63	21° 16' 56"	95,93
1	515844,36	2259655,45		

Красная линия с условным номером 02

Номер точки	X	Y	Дирекционный угол	Длина
1	515771,13	2259698,02	42° 43' 39"	1,78
2	515772,44	2259699,23	42° 44' 14"	9,31
3	515779,28	2259705,55	118° 19' 2"	33,2
4	515763,53	2259734,78	133° 40' 4"	18,86
5	515750,51	2259748,42	212° 15' 4"	10,38
6	515741,73	2259742,88	134° 0' 37"	11,05
7	515734,05	2259750,83	54° 54' 2"	3,5
8	515736,06	2259753,69	55° 18' 17"	0,63
9	515736,42	2259754,21	47° 34' 45"	3,93
10	515739,07	2259757,11	132° 7' 4"	25,45
11	515722	2259775,99	47° 4' 12"	0,59
12	515722,4	2259776,42	131° 47' 4"	6,93

13	515717,78	2259781,59	136° 2' 3"	3,92
14	515714,96	2259784,31	136° 0' 44"	2
15	515713,52	2259785,7	226° 3' 6"	7,32
16	515708,44	2259780,43	315° 27' 11"	3,58
17	515710,99	2259777,92	227° 28' 3"	6,41
18	515706,66	2259773,2	262° 29' 26"	4,44
19	515706,08	2259768,8	230° 10' 40"	8,85
20	515700,41	2259762	230° 26' 45"	3,5
21	515698,18	2259759,3	230° 20' 56"	12,82
22	515690	2259749,43	227° 12' 46"	4,58
23	515686,89	2259746,07	234° 44' 2"	15,93
24	515677,69	2259733,06	305° 39' 29"	3,88
25	515679,95	2259729,91	218° 22' 51"	4,17
26	515676,68	2259727,32	218° 15' 50"	1,81
27	515675,26	2259726,2	308° 19' 34"	8,58
28	515680,58	2259719,47	308° 18' 25"	7,1
29	515684,98	2259713,9	321° 49' 24"	3,33
30	515687,6	2259711,84	307° 9' 32"	15,86
31	515697,18	2259699,2	304° 55' 26"	11,72
32	515703,89	2259689,59	213° 41' 24"	0,54
33	515703,44	2259689,29	303° 25' 20"	7,72
34	515707,69	2259682,85	33° 30' 40"	0,89
35	515708,43	2259683,34	305° 58' 21"	0,77
36	515708,88	2259682,72	305° 58' 40"	6,81
37	515712,88	2259677,21	36° 27' 13"	7,71
38	515719,08	2259681,79	32° 50' 39"	6,01
39	515724,13	2259685,05	16° 4' 50"	25,02
40	515748,17	2259691,98	14° 44' 19"	23,74
1	515771,13	2259698,02		

Красная линия с условным номером 03

Номер точки	X	Y	Дирекционный угол	Длина
1	515700,33	2259777,29	39° 0' 20"	4,4
2	515703,75	2259780,06	129° 2' 12"	10,69
3	515697,02	2259788,36	42° 59' 22"	12,5
4	515706,16	2259796,88	66° 16' 5"	4,8
5	515708,09	2259801,27	75° 30' 42"	11,99
6	515711,09	2259812,88	134° 41' 3"	28,23
7	515691,24	2259832,95	29° 54' 58"	5,81
8	515696,28	2259835,85	39° 18' 44"	19,34
9	515711,24	2259848,1	125° 22' 9"	29,63
10	515694,09	2259872,26	118° 0' 11"	19,42
11	515684,97	2259889,41	195° 32' 36"	8,02
12	515677,24	2259887,26	208° 50' 8"	4,06
13	515673,68	2259885,3	221° 8' 36"	2,52
14	515671,78	2259883,64	187° 57' 50"	1,95
15	515669,85	2259883,37	205° 41' 57"	1,78
16	515668,25	2259882,6	225° 54' 28"	50,43
17	515633,16	2259846,38	295° 5' 22"	1,91

18	515633,97	2259844,65	280° 20' 4"	1,73
19	515634,28	2259842,95	291° 57' 38"	2,01
20	515635,03	2259841,09	219° 44' 21"	18,82
21	515620,56	2259829,06	220° 57' 36"	10,74
22	515612,45	2259822,02	221° 56' 43"	11,15
23	515604,16	2259814,57	222° 1' 19"	1,22
24	515603,25	2259813,75	307° 23' 50"	33,46
25	515623,57	2259787,17	37° 11' 5"	1,82
26	515625,02	2259788,27	308° 26' 53"	4,65
27	515627,91	2259784,63	308° 32' 33"	6,1
28	515631,71	2259779,86	309° 9' 50"	13,49
29	515640,23	2259769,4	220° 0' 57"	2,44
30	515638,36	2259767,83	310° 1' 53"	15,59
31	515648,39	2259755,89	40° 3' 21"	2,05
32	515649,96	2259757,21	307° 13' 23"	7,79
33	515654,67	2259751,01	38° 58' 38"	12,4
34	515664,31	2259758,81	36° 51' 42"	14,14
35	515675,62	2259767,29	306° 47' 37"	4,51
36	515678,32	2259763,68	37° 2' 49"	3,88
37	515681,42	2259766,02	307° 2' 57"	1,28
38	515682,19	2259765	37° 7' 55"	6,56
39	515687,42	2259768,96	127° 5' 7"	5,85
40	515683,89	2259773,63	42° 31' 11"	15,03
41	515694,97	2259783,79	309° 30' 34"	8,42
1	515700,33	2259777,29		

Красная линия с условным номером 04

Номер точки	X	Y	Дирекционный угол	Длина
1	515633,54	2259853,56	42° 36' 35"	45,44
2	515666,98	2259884,32	129° 23' 24"	26,47
3	515650,18	2259904,78	40° 13' 41"	15,98
4	515662,38	2259915,1	128° 39' 18"	18,36
5	515650,91	2259929,44	136° 28' 51"	32,56
6	515627,3	2259951,86	30° 12' 12"	5,43
7	515631,99	2259954,59	128° 39' 7"	22,77
8	515617,77	2259972,37	128° 40' 9"	9,55
9	515611,8	2259979,83	165° 4' 44"	14,29
10	515597,99	2259983,51	209° 38' 44"	16,48
11	515583,67	2259975,36	220° 8' 40"	20,13
12	515568,28	2259962,38	211° 40' 57"	13,54
13	515556,76	2259955,27	220° 24' 45"	54,02
14	515515,63	2259920,25	312° 18' 58"	17,22
15	515527,22	2259907,52	307° 38' 0"	11,86
16	515534,46	2259898,13	310° 26' 57"	9,8
17	515540,82	2259890,67	311° 40' 41"	38,56
18	515566,46	2259861,87	311° 23' 30"	0,79
19	515566,98	2259861,28	304° 55' 6"	40,11
20	515589,94	2259828,39	33° 30' 12"	2,55
21	515592,07	2259829,8	33° 41' 10"	40,69

22	515625,93	2259852,37	119° 16' 14"	11,09
23	515620,51	2259862,04	129° 0' 9"	3,65
24	515618,21	2259864,88	40° 16' 32"	3,43
25	515620,83	2259867,1	313° 11' 20"	18,57
1	515633,54	2259853,56		

Красная линия с условным номером 05

Номер	X	Y	Дир.угол	Длина
1	515501.21	2259936.51	32° 10' 6"	2.61
2	515503.42	2259937.9	41° 13' 40"	7.74
3	515509.24	2259943	324° 22' 56"	9.15
4	515516.68	2259937.67	0° 0' 0"	2.97
5	515519.65	2259937.67	41° 2' 40"	2.67
6	515521.66	2259939.42	69° 20' 3"	23.24
7	515529.86	2259961.16	45° 3' 45"	32.41
8	515552.75	2259984.1	130° 42' 39"	2.27
9	515551.27	2259985.82	135° 28' 36"	4.25
10	515548.24	2259988.8	131° 12' 27"	10.05
11	515541.62	2259996.36	135° 41' 33"	4.68
12	515538.27	2259999.63	41° 11' 44"	16.84
13	515550.94	2260010.72	130° 42' 20"	26.82
14	515533.45	2260031.05	213° 12' 19"	20.65
15	515516.17	2260019.74	213° 10' 16"	4.9
16	515512.07	2260017.06	219° 31' 48"	18.1
17	515498.11	2260005.54	120° 35' 36"	1.59
18	515497.3	2260006.91	206° 59' 27"	7.82
19	515490.33	2260003.36	208° 21' 48"	8.69
20	515482.68	2259999.23	202° 23' 41"	2.15
21	515480.69	2259998.41	190° 0' 29"	1.55
22	515479.16	2259998.14	190° 4' 50"	0.46
23	515478.71	2259998.06	220° 46' 19"	1.82
24	515477.33	2259996.87	261° 33' 27"	6.74
25	515476.34	2259990.2	290° 8' 33"	8.6
26	515479.3	2259982.13	292° 11' 27"	10.38
27	515483.22	2259972.52	25° 23' 58"	4.62
28	515487.39	2259974.5	294° 53' 36"	6.44
29	515490.1	2259968.66	209° 14' 37"	3.83
30	515486.76	2259966.79	294° 21' 54"	12
31	515491.71	2259955.86	296° 8' 56"	21.56

Красная линия с условным номером 06

Номер точки	X	Y	Дирекционный угол	Длина
1	515514,07	2260053,8	45° 2' 27"	9,95
2	515521,1	2260060,84	82° 9' 52"	6,6
3	515522	2260067,38	112° 34' 23"	46,06
4	515504,32	2260109,91	215° 24' 35"	30,22
5	515479,69	2260092,4	215° 44' 28"	13,1
6	515469,06	2260084,75	215° 45' 48"	11,81
7	515459,48	2260077,85	216° 3' 28"	15,24

8	515447,16	2260068,88	299° 32' 43"	33,81
9	515463,83	2260039,47	290° 23' 35"	3,7
10	515465,12	2260036	290° 20' 45"	16,6
11	515470,89	2260020,44	290° 19' 45"	6,51
12	515473,15	2260014,34	38° 38' 29"	9,7
13	515480,73	2260020,4	45° 3' 5"	47,19
1	515514,07	2260053,8		

Красная линия с условным номером 07

Номер точки	X	Y	Дирекционный угол	Длина
1	515459,48	2260077,85	35° 47' 7"	11,83
2	515469,08	2260084,77	68° 14' 55"	6,4
3	515471,45	2260090,71	116° 12' 25"	47,21
4	515450,6	2260133,07	215° 44' 47"	25,2
5	515430,15	2260118,35	216° 7' 40"	8,8
6	515423,04	2260113,16	298° 34' 23"	49,01
7	515446,48	2260070,12	298° 44' 23"	1,41
8	515447,16	2260068,88	36° 3' 28"	15,24
1	515459,48	2260077,85		

Красная линия с условным номером 08

Номер точки	X	Y	Дирекционный угол	Длина
1	515455,99	2259789,31	68° 35' 30"	47,92
2	515473,48	2259833,92	81° 9' 45"	14,78
3	515475,75	2259848,52	88° 35' 3"	5,26
4	515475,88	2259853,78	88° 40' 51"	3,04
5	515475,95	2259856,82	107° 8' 31"	9,67
6	515473,1	2259866,06	121° 16' 22"	1,91
7	515472,11	2259867,69	30° 50' 45"	8,33
8	515479,26	2259871,96	61° 40' 37"	24,34
9	515490,81	2259893,39	58° 34' 52"	17,71
10	515500,04	2259908,5	113° 55' 39"	24,98
11	515489,91	2259931,33	110° 35' 9"	13,48
12	515485,17	2259943,95	112° 28' 0"	4,32
13	515483,52	2259947,94	112° 27' 22"	15,6
14	515477,56	2259962,36	116° 14' 24"	5,52
15	515475,12	2259967,31	116° 15' 39"	22,74
16	515465,06	2259987,7	111° 48' 5"	5,87
17	515462,88	2259993,15	113° 53' 41"	12
18	515458,02	2260004,12	113° 21' 56"	10,82
19	515453,73	2260014,05	26° 5' 15"	2,68
20	515456,14	2260015,23	116° 7' 44"	4,7
21	515454,07	2260019,45	205° 30' 50"	2,44
22	515451,87	2260018,4	114° 23' 52"	6,15
23	515449,33	2260024	29° 59' 59"	5,3
24	515453,92	2260026,65	106° 26' 50"	3,92
25	515452,81	2260030,41	112° 28' 31"	4,26
26	515451,18	2260034,35	122° 9' 44"	9,67

27	515446,03	2260042,54	118° 38' 25"	7,66
28	515442,36	2260049,26	205° 13' 58"	0,96
29	515441,49	2260048,85	119° 33' 40"	50,65
30	515416,5	2260092,91	160° 2' 19"	2,26
31	515414,38	2260093,68	175° 47' 58"	1,77
32	515412,61	2260093,81	206° 57' 44"	50,31
33	515367,77	2260071	210° 26' 47"	4,56
34	515363,84	2260068,69	229° 46' 37"	15,11
35	515354,08	2260057,15	285° 53' 43"	4,71
36	515355,37	2260052,62	218° 51' 9"	30,64
37	515331,51	2260033,4	218° 52' 2"	9,93
38	515323,78	2260027,17	220° 59' 59"	2,03
39	515322,25	2260025,84	291° 58' 9"	17,75
40	515328,89	2260009,38	292° 42' 6"	9,69
41	515332,63	2260000,44	203° 21' 20"	2,88
42	515329,99	2259999,3	291° 42' 24"	28,09
43	515340,38	2259973,2	293° 5' 25"	22,21
44	515349,09	2259952,77	294° 24' 13"	19,92
45	515357,32	2259934,63	293° 15' 41"	20,41
46	515365,38	2259915,88	294° 2' 52"	11,61
47	515370,11	2259905,28	285° 43' 26"	5,68
48	515371,65	2259899,81	297° 52' 8"	3,14
49	515373,12	2259897,03	294° 54' 60"	20,37
50	515381,7	2259878,56	294° 44' 26"	18,54
51	515389,46	2259861,72	292° 34' 17"	20,87
52	515397,47	2259842,45	294° 55' 39"	20,5
53	515406,11	2259823,86	302° 48' 33"	8,84
54	515410,9	2259816,43	302° 47' 32"	11,5
55	515417,13	2259806,76	314° 40' 39"	27,63
56	515436,56	2259787,11	314° 41' 1"	15,37
57	515447,37	2259776,18	56° 42' 53"	15,71
1	515455,99	2259789,31		

Красная линия с условным номером 09

Номер точки	X	Y	Дирекционный угол	Длина
1	515633,72	2259660,87	47° 17' 31"	22,45
2	515648,95	2259677,37	42° 5' 28"	6,97
3	515654,12	2259682,04	45° 55' 58"	6,08
4	515658,35	2259686,41	53° 21' 16"	7,15
5	515662,62	2259692,15	57° 16' 16"	16,04
6	515671,29	2259705,64	56° 4' 28"	2,02
7	515672,42	2259707,32	129° 4' 4"	29,83
8	515653,62	2259730,48	133° 45' 29"	5,22
9	515650,01	2259734,25	127° 10' 8"	18,01
10	515639,13	2259748,6	128° 58' 21"	11,45
11	515631,93	2259757,5	127° 36' 59"	16,12
12	515622,09	2259770,27	128° 46' 44"	61,6
13	515583,51	2259818,29	127° 10' 4"	25,01
14	515568,4	2259838,22	121° 51' 35"	4,17

15	515566,2	2259841,76	134° 16' 48"	3,94
16	515563,45	2259844,58	132° 43' 39"	3,57
17	515561,03	2259847,2	133° 35' 24"	4,6
18	515557,86	2259850,53	132° 9' 44"	20,43
19	515544,15	2259865,67	149° 41' 33"	4,04
20	515540,66	2259867,71	130° 15' 33"	13,26
21	515532,09	2259877,83	132° 30' 38"	1,14
22	515531,32	2259878,67	130° 24' 57"	17,43
23	515520,02	2259891,94	213° 41' 24"	0,61
24	515519,51	2259891,6	133° 36' 10"	0,58
25	515519,11	2259892,02	222° 40' 42"	1,05
26	515518,34	2259891,31	220° 9' 34"	3,94
27	515515,33	2259888,77	214° 4' 42"	11,87
28	515505,5	2259882,12	238° 31' 42"	1,93
29	515504,49	2259880,47	222° 15' 7"	1,77
30	515503,18	2259879,28	237° 34' 18"	7,18
31	515499,33	2259873,22	238° 55' 11"	16,02
32	515491,06	2259859,5	261° 26' 47"	9,95
33	515489,58	2259849,66	266° 7' 35"	11,55
34	515488,8	2259838,14	247° 3' 5"	48,78
35	515469,78	2259793,22	306° 34' 15"	21,08
36	515482,34	2259776,29	305° 1' 44"	22,91
37	515495,49	2259757,53	303° 39' 37"	21,25
38	515507,27	2259739,84	217° 19' 16"	1,27
39	515506,26	2259739,07	299° 23' 3"	20,1
40	515516,12	2259721,56	41° 19' 46"	1,88
41	515517,53	2259722,8	304° 4' 15"	19,62
42	515528,52	2259706,55	220° 23' 10"	2,02
43	515526,98	2259705,24	308° 1' 57"	36,37
44	515549,39	2259676,59	217° 57' 24"	3,69
45	515546,48	2259674,32	305° 15' 19"	7,31
46	515550,7	2259668,35	304° 26' 7"	7,25
47	515554,8	2259662,37	303° 31' 21"	2,84
48	515556,37	2259660	304° 8' 9"	4,28
49	515558,77	2259656,46	33° 10' 43"	2,17
50	515560,59	2259657,65	302° 2' 46"	32,87
51	515578,03	2259629,79	304° 26' 35"	16,67
52	515587,46	2259616,04	36° 33' 54"	1,88
53	515588,97	2259617,16	44° 50' 0"	19,46
54	515602,77	2259630,88	44° 50' 48"	21,13
55	515617,75	2259645,78	43° 22' 38"	21,97
1	515633,72	2259660,87		

Красная линия с условным номером 10

Номер точки	X	Y	Дирекционный угол	Длина
1	515715,28	2259585,8	124° 55' 58"	7,93
2	515710,74	2259592,3	33° 11' 34"	45,68
3	515748,97	2259617,31	180° 0' 0"	0
4	515748,97	2259617,31	133° 40' 40"	11,34

5	515741,14	2259625,51	132° 45' 1"	13,51
6	515731,97	2259635,43	128° 13' 59"	38,17
7	515708,35	2259665,41	37° 22' 33"	0,91
8	515709,07	2259665,96	127° 38' 22"	7,89
9	515704,25	2259672,21	128° 7' 10"	11,92
10	515696,89	2259681,59	127° 19' 50"	25,38
11	515681,5	2259701,77	212° 31' 30"	3,27
12	515678,74	2259700,01	217° 40' 25"	1
13	515677,95	2259699,4	217° 14' 22"	4,03
14	515674,74	2259696,96	235° 52' 46"	9,97
15	515669,15	2259688,71	239° 25' 25"	7,61
16	515665,28	2259682,16	251° 5' 4"	10,18
17	515661,98	2259672,53	304° 46' 40"	2,19
18	515663,23	2259670,73	304° 48' 32"	26,42
19	515678,31	2259649,04	21° 8' 3"	1,28
20	515679,5	2259649,5	303° 18' 21"	37,64
21	515700,17	2259618,04	212° 17' 34"	5,91
22	515695,17	2259614,88	126° 1' 7"	4,85
23	515692,32	2259618,8	128° 48' 24"	22,55
24	515678,19	2259636,37	177° 50' 20"	0,53
25	515677,66	2259636,39	128° 7' 41"	34,34
26	515656,46	2259663,4	128° 4' 44"	2,46
27	515654,94	2259665,34	223° 19' 3"	17,1
28	515642,5	2259653,61	226° 4' 40"	10,15
29	515635,46	2259646,3	224° 55' 7"	24,93
30	515617,81	2259628,7	241° 51' 48"	7,34
31	515614,35	2259622,23	276° 52' 43"	3,17
32	515614,73	2259619,08	301° 58' 44"	20,52
33	515625,6	2259601,67	216° 55' 27"	6,34
34	515620,53	2259597,86	311° 55' 13"	7,63
35	515625,63	2259592,18	313° 11' 56"	11,25
36	515633,33	2259583,98	310° 22' 39"	15,27
37	515643,22	2259572,35	333° 4' 5"	5,59
38	515648,2	2259569,82	19° 53' 7"	5,5
39	515653,37	2259571,69	348° 36' 49"	10,28
40	515663,45	2259569,66	345° 4' 24"	7,96
41	515671,14	2259567,61	350° 27' 32"	5,97
42	515677,03	2259566,62	21° 28' 8"	10,87
43	515687,15	2259570,6	28° 55' 10"	13,17
44	515698,68	2259576,97	28° 0' 35"	18,8
1	515715,28	2259585,8		

Красная линия с условным номером 11

Номер точки	X	Y	Дирекционный угол	Длина
1	515539,31	2259583,63	29° 17' 24"	43,74
2	515577,46	2259605,03	124° 15' 55"	39,79
3	515555,06	2259637,91	131° 3' 50"	3,09
4	515553,03	2259640,24	205° 16' 18"	38,44

5	515518,27	2259623,83	203° 17' 46"	31,61
6	515489,24	2259611,33	204° 11' 48"	28,57
7	515463,18	2259599,62	110° 34' 54"	2,62
8	515462,26	2259602,07	200° 36' 56"	34,99
9	515429,51	2259589,75	202° 27' 18"	39,06
10	515393,41	2259574,83	198° 50' 49"	25,07
11	515369,68	2259566,73	198° 8' 44"	5,01
12	515364,92	2259565,17	206° 12' 0"	3,51
13	515361,77	2259563,62	199° 52' 16"	36,72
14	515327,24	2259551,14	180° 0' 0"	0
15	515327,24	2259551,14	283° 52' 6"	30,62
16	515334,58	2259521,41	354° 51' 28"	25,77
17	515360,25	2259519,1	15° 20' 33"	15,53
18	515375,23	2259523,21	108° 22' 7"	2,73
19	515374,37	2259525,8	19° 9' 18"	34,47
20	515406,93	2259537,11	109° 44' 1"	6,28
21	515404,81	2259543,02	19° 14' 10"	39,58
22	515442,18	2259556,06	20° 36' 0"	34,99
23	515474,93	2259568,37	286° 36' 4"	3,36
24	515475,89	2259565,15	292° 9' 51"	8,8
25	515479,21	2259557	22° 2' 54"	30,16
26	515507,16	2259568,32	25° 27' 51"	35,61
1	515539,31	2259583,63		

Красная линия с условным номером 12

Номер точки	X	Y	Дирекционный угол	Длина
1	515513,58	2259635,01	23° 52' 10"	13,12
2	515525,58	2259640,32	23° 51' 22"	22,99
3	515546,61	2259649,62	124° 23' 56"	2,69
4	515545,09	2259651,84	124° 20' 24"	32,03
5	515527,02	2259678,29	120° 28' 36"	7,87
6	515523,03	2259685,07	120° 26' 47"	25,83
7	515509,94	2259707,34	203° 29' 30"	3,34
8	515506,88	2259706,01	204° 35' 38"	24,05
9	515485,01	2259696	204° 36' 45"	9,84
10	515476,06	2259691,9	205° 5' 34"	3,65
11	515472,75	2259690,35	202° 27' 42"	39,81
12	515435,96	2259675,14	197° 38' 23"	38,51
13	515399,26	2259663,47	197° 25' 41"	34,19
14	515366,64	2259653,23	200° 46' 59"	34,27
15	515334,6	2259641,07	200° 18' 44"	29,44
16	515306,99	2259630,85	287° 5' 51"	32,52
17	515316,55	2259599,77	287° 5' 8"	36,66
18	515327,32	2259564,73	18° 49' 51"	5,95
19	515332,95	2259566,65	18° 22' 35"	24,74
20	515356,43	2259574,45	21° 13' 29"	32,1
21	515386,35	2259586,07	20° 4' 2"	34,97
22	515419,2	2259598,07	20° 58' 39"	38,35
23	515455,01	2259611,8	292° 58' 22"	1

24	515455,4	2259610,88	22° 19' 5"	31,1
25	515484,17	2259622,69	23° 19' 59"	31,89
26	515513,45	2259635,32	292° 45' 4"	0,34
1	515513,58	2259635,01		

Красная линия с условным номером 13

Номер точки	X	Y	Дирекционный угол	Длина
1	515475,64	2259703,73	19° 49' 15"	21,71
2	515496,06	2259711,09	33° 17' 35"	11,6
3	515505,76	2259717,46	119° 35' 43"	25,63
4	515493,1	2259739,75	128° 28' 1"	6,03
5	515489,35	2259744,47	134° 17' 22"	6,27
6	515484,97	2259748,96	155° 56' 13"	11,58
7	515474,4	2259753,68	162° 44' 25"	7,25
8	515467,48	2259755,83	203° 22' 58"	6,12
9	515461,86	2259753,4	222° 21' 44"	5,22
10	515458	2259749,88	199° 17' 43"	25,69
11	515433,75	2259741,39	110° 13' 17"	24,24
12	515425,37	2259764,14	190° 52' 34"	20,72
13	515405,02	2259760,23	190° 50' 12"	19,95
14	515385,43	2259756,48	204° 58' 36"	20,65
15	515366,71	2259747,76	205° 5' 58"	22,21
16	515346,6	2259738,34	205° 4' 49"	22,44
17	515326,28	2259728,83	293° 42' 10"	1,79
18	515327	2259727,19	203° 17' 15"	23,7
19	515305,23	2259717,82	203° 18' 49"	23,57
20	515283,58	2259708,49	288° 30' 34"	36,51
21	515295,17	2259673,87	286° 59' 38"	30,18
22	515303,99	2259645,01	19° 6' 3"	34,01
23	515336,13	2259656,14	20° 24' 47"	32,8
24	515366,87	2259667,58	108° 33' 58"	1,38
25	515366,43	2259668,89	17° 33' 3"	21,52
26	515386,95	2259675,38	17° 33' 20"	21,02
27	515406,99	2259681,72	17° 32' 26"	19,24
28	515425,34	2259687,52	291° 51' 41"	3,54
29	515426,66	2259684,23	20° 56' 21"	28,88
30	515453,63	2259694,55	25° 55' 51"	1,21
31	515454,72	2259695,08	22° 27' 51"	22,64
1	515475,64	2259703,73		

Красная линия с условным номером 14

Номер точки	X	Y	Дирекционный угол	Длина
1	515373,52	2259761,55	112° 57' 15"	1,85
2	515372,8	2259763,25	23° 18' 10"	39,76
3	515409,32	2259778,98	112° 57' 55"	37,39
4	515394,73	2259813,41	112° 46' 6"	37,42
5	515380,25	2259847,91	203° 23' 18"	39,63
6	515343,88	2259832,18	203° 39' 5"	26,75

7	515319,38	2259821,45	203° 38' 21"	26,98
8	515294,66	2259810,63	203° 8' 59"	40,01
9	515257,87	2259794,9	288° 40' 17"	40,61
10	515270,87	2259756,43	288° 39' 51"	31,62
11	515280,99	2259726,47	17° 26' 54"	24,98
12	515304,82	2259733,96	23° 18' 58"	21,78
13	515324,82	2259742,58	292° 11' 2"	2,22
14	515325,66	2259740,52	23° 43' 1"	27
15	515350,38	2259751,38	23° 43' 32"	25,28
1	515373,52	2259761,55		

Красная линия с условным номером 15

Номер точки	X	Y	Дирекционный угол	Длина
1	515337,68	2259846,8	23° 31' 51"	39,63
2	515374,01	2259862,62	114° 8' 11"	25,43
3	515363,61	2259885,83	114° 7' 20"	26,23
4	515352,89	2259909,77	112° 16' 32"	25,35
5	515343,28	2259933,23	201° 7' 21"	5,8
6	515337,87	2259931,14	201° 8' 40"	32,71
7	515307,36	2259919,34	288° 37' 23"	3,85
8	515308,59	2259915,69	202° 44' 54"	27,08
9	515283,62	2259905,22	203° 50' 53"	30
10	515256,18	2259893,09	202° 50' 54"	30,08
11	515228,46	2259881,41	288° 26' 56"	38,8
12	515240,74	2259844,6	288° 18' 16"	38,91
13	515252,96	2259807,66	23° 31' 9"	13,38
14	515265,23	2259813	22° 44' 4"	10,38
15	515274,8	2259817,01	22° 35' 41"	12,34
16	515286,19	2259821,75	101° 57' 35"	2,08
17	515285,76	2259823,78	23° 54' 53"	30,37
18	515313,52	2259836,09	23° 54' 27"	26,43
1	515337,68	2259846,8		

Красная линия с условным номером 16

Номер точки	X	Y	Дирекционный угол	Длина
1	515303,59	2259929,1	25° 30' 40"	38,66
2	515338,48	2259945,75	112° 4' 35"	25,54
3	515328,88	2259969,42	111° 47' 35"	25,59
4	515319,38	2259993,18	112° 7' 47"	25,27
5	515309,86	2260016,59	218° 28' 49"	2,49
6	515307,91	2260015,04	219° 36' 38"	9,03
7	515300,95	2260009,28	220° 3' 44"	33,44
8	515275,36	2259987,76	202° 18' 16"	24,32
9	515252,86	2259978,53	296° 2' 47"	6,42
10	515255,68	2259972,76	219° 24' 47"	31,96
11	515230,99	2259952,47	218° 15' 55"	27,68
12	515209,26	2259935,33	290° 2' 24"	41,32
13	515223,42	2259896,51	21° 52' 46"	29,95

14	515251,21	2259907,67	21° 16' 44"	28,3
15	515277,58	2259917,94	24° 55' 25"	2,97
16	515280,27	2259919,19	23° 1' 24"	25,34
1	515303,59	2259929,1		

Красная линия с условным номером 17

Номер точки	X	Y	Дирекционный угол	Длина
1	515283,94	2260034,01	37° 4' 21"	39,58
2	515315,52	2260057,87	38° 0' 50"	6,51
3	515320,65	2260061,88	120° 56' 32"	13,77
4	515313,57	2260073,69	202° 55' 56"	7,06
5	515307,07	2260070,94	203° 54' 15"	37,86
6	515272,46	2260055,6	114° 54' 1"	4,16
7	515270,71	2260059,37	209° 21' 14"	41,08
8	515234,9	2260039,23	212° 45' 39"	73,72
9	515172,91	2259999,34	307° 41' 1"	36,48
10	515195,21	2259970,47	34° 44' 41"	68,55
11	515251,54	2260009,54	37° 3' 43"	40,6
1	515283,94	2260034,01		

Красная линия с условным номером 18

Номер точки	X	Y	Дирекционный угол	Длина
1	515336,38	2260087,15	33° 26' 26"	64,29
2	515390,03	2260122,58	33° 23' 19"	2,63
3	515392,23	2260124,03	99° 37' 26"	35,59
4	515386,28	2260159,12	157° 56' 5"	5,64
5	515381,05	2260161,24	200° 12' 27"	71,77
6	515313,7	2260136,45	114° 52' 49"	4,56
7	515311,78	2260140,59	111° 10' 53"	4,29
8	515310,23	2260144,59	19° 3' 41"	2,6
9	515312,69	2260145,44	19° 5' 2"	8,66
10	515320,87	2260148,27	19° 2' 5"	12,39
11	515332,58	2260152,31	115° 7' 19"	2,31
12	515331,6	2260154,4	25° 7' 59"	0,89
13	515332,41	2260154,78	18° 22' 42"	22,36
14	515353,63	2260161,83	22° 4' 39"	26,98
15	515378,63	2260171,97	102° 59' 48"	40,91
16	515369,43	2260211,83	10° 24' 47"	8,52
17	515377,81	2260213,37	67° 47' 22"	10,66
18	515381,84	2260223,24	88° 58' 11"	5,56
19	515381,94	2260228,8	103° 50' 24"	12,75
20	515378,89	2260241,18	108° 3' 3"	32,08
21	515368,95	2260271,68	136° 16' 4"	3,52
22	515366,41	2260274,11	109° 6' 47"	1,07
23	515366,06	2260275,12	199° 38' 26"	8,72
24	515357,85	2260272,19	109° 46' 34"	1,89
25	515357,21	2260273,97	193° 36' 50"	15,46
26	515342,18	2260270,33	282° 23' 16"	3,96

27	515343,03	2260266,46	199° 57' 27"	5,71
28	515337,66	2260264,51	109° 47' 34"	3,6
29	515336,44	2260267,9	201° 24' 24"	32,88
30	515305,83	2260255,9	200° 9' 17"	33,09
31	515274,77	2260244,5	288° 1' 11"	5,24
32	515276,39	2260239,52	202° 7' 42"	32,55
33	515246,24	2260227,26	193° 34' 30"	34,04
34	515213,15	2260219,27	193° 34' 19"	13,76
35	515199,77	2260216,04	208° 34' 29"	10,2
36	515190,81	2260211,16	199° 58' 14"	34,81
37	515158,09	2260199,27	199° 57' 32"	24,26
38	515135,29	2260190,99	199° 59' 16"	20,77
39	515115,77	2260183,89	199° 57' 43"	16,14
40	515100,6	2260178,38	185° 51' 22"	1,18
41	515099,43	2260178,26	197° 59' 57"	5,4
42	515094,29	2260176,59	287° 44' 41"	0,26
43	515094,37	2260176,34	200° 3' 17"	19,8
44	515075,77	2260169,55	198° 5' 45"	2,67
45	515073,23	2260168,72	198° 26' 6"	0,32
46	515072,93	2260168,62	198° 1' 39"	33,35
47	515041,22	2260158,3	197° 22' 51"	12,72
48	515029,08	2260154,5	297° 30' 24"	50,34
49	515052,33	2260109,85	307° 48' 17"	25,01
50	515067,66	2260090,09	310° 21' 8"	17,71
51	515079,13	2260076,59	308° 42' 14"	40,56
52	515104,49	2260044,94	307° 50' 35"	51,93
53	515136,35	2260003,93	308° 52' 8"	6,42
54	515140,38	2259998,93	308° 54' 15"	5,13
55	515143,6	2259994,94	37° 57' 43"	31,16
56	515168,17	2260014,11	34° 3' 51"	35,26
57	515197,38	2260033,86	31° 25' 54"	38,22
58	515229,99	2260053,79	296° 12' 31"	2,88
59	515231,26	2260051,21	28° 24' 58"	39,32
60	515265,84	2260069,92	24° 38' 26"	3,86
61	515269,35	2260071,53	15° 18' 31"	34,73
62	515302,85	2260080,7	15° 56' 43"	0,22
63	515303,06	2260080,76	24° 53' 51"	30,74
64	515330,94	2260093,7	29° 3' 17"	0,72
65	515331,57	2260094,05	290° 51' 16"	0,45
66	515331,73	2260093,63	305° 39' 47"	7,98
1	515336,38	2260087,15		

Красная линия с условным номером 19

Номер точки	X	Y	Дирекционный угол	Длина
1	515465,12	2260174,69	84° 55' 53"	11,55
2	515466,14	2260186,19	5° 3' 54"	5,21
3	515471,33	2260186,65	3° 29' 29"	20,2
4	515491,49	2260187,88	88° 44' 52"	21,51
5	515491,96	2260209,38	86° 56' 27"	27,92

6	515493,45	2260237,26	3° 50' 23"	4,48
7	515497,92	2260237,56	89° 51' 49"	16,81
8	515497,96	2260254,37	89° 50' 8"	20,92
9	515498,02	2260275,29	129° 16' 27"	10,63
10	515491,29	2260283,52	127° 34' 7"	0,16
11	515491,19	2260283,65	122° 39' 6"	33,83
12	515472,94	2260312,13	202° 55' 22"	17,46
13	515456,86	2260305,33	202° 42' 26"	5,05
14	515452,2	2260303,38	204° 35' 36"	10,79
15	515442,39	2260298,89	194° 36' 22"	30,97
16	515412,42	2260291,08	196° 38' 29"	19
17	515394,22	2260285,64	206° 2' 43"	8,38
18	515386,69	2260281,96	227° 24' 26"	10,27
19	515379,74	2260274,4	286° 41' 57"	3,76
20	515380,82	2260270,8	287° 52' 5"	38,03
21	515392,49	2260234,6	276° 23' 49"	7,81
22	515393,36	2260226,84	280° 38' 43"	19,27
23	515396,92	2260207,9	291° 12' 45"	28,91
24	515407,38	2260180,95	215° 0' 31"	8,56
25	515400,37	2260176,04	280° 33' 14"	25,11
26	515404,97	2260151,35	296° 0' 20"	11,91
27	515410,19	2260140,65	31° 47' 11"	64,62
1	515465,12	2260174,69		

Красная линия с условным номером 20

Номер точки	X	Y	Дирекционный угол	Длина
1	515587,65	2260376,64	62° 35' 52"	17,75
2	515595,82	2260392,4	4° 22' 35"	1,97
3	515597,78	2260392,55	48° 21' 59"	10,6
4	515604,82	2260400,47	81° 22' 38"	52,62
5	515612,71	2260452,5	102° 1' 40"	25,05
6	515607,49	2260477	212° 28' 45"	5,51
7	515602,84	2260474,04	212° 31' 22"	18,79
8	515587	2260463,94	215° 51' 15"	12,41
9	515576,94	2260456,67	222° 8' 33"	16,45
10	515564,74	2260445,63	245° 40' 4"	4,25
11	515562,99	2260441,76	245° 44' 11"	6,57
12	515560,29	2260435,77	279° 49' 31"	3,63
13	515560,91	2260432,19	285° 40' 1"	5,37
14	515562,36	2260427,02	252° 45' 18"	5,33
15	515560,78	2260421,93	275° 11' 8"	11,73
16	515561,84	2260410,25	277° 49' 33"	6,39
17	515562,71	2260403,92	275° 54' 59"	17,17
18	515564,48	2260386,84	187° 41' 2"	3,81
19	515560,7	2260386,33	99° 9' 44"	0,31
20	515560,65	2260386,64	189° 26' 13"	7,44
21	515553,31	2260385,42	287° 14' 29"	0,3
22	515553,4	2260385,13	281° 9' 51"	12,34
23	515555,79	2260373,02	278° 14' 20"	4,47

24	515556,43	2260368,6	359° 49' 11"	3,18
25	515559,61	2260368,59	3° 43' 34"	4,77
26	515564,37	2260368,9	7° 45' 55"	4
27	515568,33	2260369,44	2° 37' 6"	8,32
28	515576,64	2260369,82	21° 46' 11"	3,37
29	515579,77	2260371,07	26° 53' 6"	4
30	515583,34	2260372,88	31° 1' 14"	1,73
31	515584,82	2260373,77	45° 24' 7"	4,03
1	515587,65	2260376,64		

Красная линия с условным номером 21

Номер точки	X	Y	Дирекционный угол	Длина
1	515503,61	2260361,97	32° 9' 48"	42,68
2	515539,74	2260384,69	78° 42' 57"	8,74
3	515541,45	2260393,26	67° 36' 4"	4,99
4	515543,35	2260397,87	82° 25' 9"	5,46
5	515544,07	2260403,28	93° 23' 27"	10,99
6	515543,42	2260414,25	99° 53' 47"	10,41
7	515541,63	2260424,51	189° 15' 13"	10,39
8	515531,38	2260422,84	198° 53' 14"	37,26
9	515496,13	2260410,78	194° 27' 38"	5,57
10	515490,74	2260409,39	199° 46' 22"	29,8
11	515462,7	2260399,31	177° 23' 51"	1,32
12	515461,38	2260399,37	201° 29' 4"	11,41
13	515450,76	2260395,19	193° 48' 41"	17,3
14	515433,96	2260391,06	201° 31' 55"	37,11
15	515399,44	2260377,44	196° 20' 57"	7,99
16	515391,77	2260375,19	201° 37' 51"	31,82
17	515362,19	2260363,46	199° 58' 11"	40,26
18	515324,35	2260349,71	202° 4' 25"	41,8
19	515285,61	2260334	236° 9' 10"	3,03
20	515283,92	2260331,48	246° 7' 49"	3,14
21	515282,65	2260328,61	245° 6' 52"	2,9
22	515281,43	2260325,98	273° 11' 27"	2,87
23	515281,59	2260323,11	283° 10' 48"	3,25
24	515282,33	2260319,95	288° 26' 36"	21,43
25	515289,11	2260299,62	290° 48' 59"	16,74
26	515295,06	2260283,97	306° 23' 34"	5,76
27	515298,48	2260279,33	331° 25' 31"	7,65
28	515305,2	2260275,67	352° 5' 42"	15,12
29	515320,18	2260273,59	19° 11' 11"	3,13
30	515323,14	2260274,62	17° 13' 13"	3,58
31	515326,56	2260275,68	106° 19' 58"	2,84
32	515325,76	2260278,41	23° 13' 15"	3,37
33	515328,86	2260279,74	288° 34' 59"	1,22
34	515329,25	2260278,58	16° 5' 2"	26,13
35	515354,36	2260285,82	17° 1' 55"	13,69
36	515367,45	2260289,83	287° 54' 16"	1,37
37	515367,87	2260288,53	21° 11' 39"	17,87

38	515384,53	2260294,99	21° 31' 33"	39
39	515420,81	2260309,3	27° 57' 19"	25,62
40	515443,44	2260321,31	52° 52' 17"	29,69
41	515461,36	2260344,98	21° 44' 37"	33,09
42	515492,1	2260357,24	22° 51' 45"	9,63
43	515500,97	2260360,98	20° 33' 22"	2,82
1	515503,61	2260361,97		

Красная линия с условным номером 22

Номер точки	X	Y	Дирекционный угол	Длина
1	515282,58	2260267,6	105° 14' 35"	29,25
2	515274,89	2260295,82	112° 15' 45"	19,85
3	515267,37	2260314,19	114° 46' 31"	2
4	515266,53	2260316,01	114° 48' 40"	16,66
5	515259,54	2260331,13	25° 55' 13"	10,73
6	515269,19	2260335,82	20° 21' 22"	24,81
7	515292,45	2260344,45	21° 52' 4"	27,2
8	515317,69	2260354,58	20° 32' 9"	26,65
9	515342,65	2260363,93	17° 46' 14"	9,27
10	515351,48	2260366,76	19° 4' 0"	16,35
11	515366,93	2260372,1	19° 49' 37"	23,82
12	515389,34	2260380,18	21° 48' 39"	22,61
13	515410,33	2260388,58	22° 4' 28"	24,56
14	515433,09	2260397,81	112° 57' 22"	44,69
15	515415,66	2260438,96	115° 23' 52"	5,27
16	515413,4	2260443,72	201° 20' 54"	23,95
17	515391,09	2260435	202° 27' 50"	22,32
18	515370,46	2260426,47	201° 40' 23"	24,02
19	515348,14	2260417,6	201° 25' 30"	25,16
20	515324,72	2260408,41	201° 48' 34"	26,86
21	515299,78	2260398,43	201° 38' 38"	27
22	515274,68	2260388,47	201° 9' 43"	27,45
23	515249,08	2260378,56	200° 19' 51"	44,07
24	515207,76	2260363,25	201° 39' 7"	15,67
25	515193,2	2260357,47	201° 40' 51"	4,41
26	515189,1	2260355,84	107° 39' 0"	0,23
27	515189,03	2260356,06	200° 51' 7"	20,4
28	515169,97	2260348,8	201° 24' 10"	20,28
29	515151,09	2260341,4	201° 16' 39"	19,7
30	515132,73	2260334,25	201° 3' 24"	15,14
31	515118,6	2260328,81	202° 12' 4"	4,53
32	515114,41	2260327,1	292° 26' 34"	0,5
33	515114,6	2260326,64	201° 55' 6"	20,04
34	515096,01	2260319,16	199° 5' 56"	19,65
35	515077,44	2260312,73	201° 35' 16"	20,93
36	515057,98	2260305,03	202° 10' 45"	20
37	515039,46	2260297,48	202° 9' 55"	19,88
38	515021,05	2260289,98	200° 48' 24"	20,86
39	515001,55	2260282,57	201° 22' 14"	25,69

40	514977,63	2260273,21	291° 22' 27"	58,77
41	514999,05	2260218,48	294° 52' 57"	52,55
42	515021,16	2260170,81	294° 39' 21"	0,67
43	515021,44	2260170,2	21° 25' 21"	25,54
44	515045,22	2260179,53	19° 22' 26"	20,65
45	515064,7	2260186,38	18° 57' 32"	26,62
46	515089,88	2260195,03	15° 59' 26"	3,48
47	515093,23	2260195,99	18° 36' 15"	31,06
48	515122,67	2260205,9	112° 0' 41"	1,01
49	515122,29	2260206,84	14° 40' 35"	4,34
50	515126,49	2260207,94	21° 4' 20"	25,98
51	515150,73	2260217,28	42° 26' 10"	0,47
52	515151,08	2260217,6	20° 20' 4"	30,24
53	515179,44	2260228,11	20° 0' 23"	19,03
54	515197,32	2260234,62	21° 52' 57"	19,67
55	515215,57	2260241,95	17° 27' 20"	11,1
56	515226,16	2260245,28	16° 36' 24"	21,9
57	515247,15	2260251,54	19° 0' 32"	32,51
58	515277,89	2260262,13	49° 23' 24"	7,21
1	515282,58	2260267,6		

Красная линия с условным номером 23

Номер точки	X	Y	Дирекционный угол	Длина
1	515351,24	2260435,48	21° 31' 24"	19,9
2	515369,75	2260442,78	292° 37' 12"	0,26
3	515369,85	2260442,54	20° 46' 30"	20,21
4	515388,75	2260449,71	22° 24' 24"	16,53
5	515404,03	2260456,01	67° 19' 52"	2,7
6	515405,07	2260458,5	95° 34' 2"	2,78
7	515404,8	2260461,27	111° 50' 18"	51,72
8	515385,56	2260509,28	111° 31' 44"	11,72
9	515381,26	2260520,18	111° 57' 7"	30,42
10	515369,89	2260548,39	192° 50' 8"	1,62
11	515368,31	2260548,03	192° 40' 38"	4,6
12	515363,82	2260547,02	192° 36' 26"	10,31
13	515353,76	2260544,77	202° 40' 23"	4,15
14	515349,93	2260543,17	202° 0' 28"	20,09
15	515331,3	2260535,64	113° 11' 55"	1,22
16	515330,82	2260536,76	204° 51' 52"	19,74
17	515312,91	2260528,46	202° 19' 1"	19,2
18	515295,15	2260521,17	201° 24' 40"	29,72
19	515267,48	2260510,32	201° 58' 30"	39,84
20	515230,53	2260495,41	198° 53' 12"	30,09
21	515202,06	2260485,67	202° 34' 34"	21,15
22	515182,53	2260477,55	201° 2' 56"	18,24
23	515165,51	2260471	201° 7' 29"	20,75
24	515146,15	2260463,52	203° 52' 30"	29,92
25	515118,79	2260451,41	200° 33' 27"	50,38
26	515071,62	2260433,72	201° 43' 58"	29,41

27	515044,3	2260422,83	201° 18' 20"	30,69
28	515015,71	2260411,68	201° 40' 59"	29,64
29	514988,17	2260400,73	202° 8' 10"	29,88
30	514960,49	2260389,47	201° 26' 52"	15,64
31	514945,93	2260383,75	236° 39' 41"	5,88
32	514942,7	2260378,84	282° 1' 4"	21,28
33	514947,13	2260358,03	282° 21' 42"	9,3
34	514949,12	2260348,95	281° 56' 20"	16,44
35	514952,52	2260332,87	291° 27' 56"	50,36
36	514970,95	2260286	20° 28' 16"	19,76
37	514989,46	2260292,91	20° 30' 44"	3,05
38	514992,32	2260293,98	20° 28' 11"	17,1
39	515008,34	2260299,96	19° 35' 32"	3,76
40	515011,88	2260301,22	19° 43' 45"	27,58
41	515037,84	2260310,53	21° 45' 23"	28,38
42	515064,2	2260321,05	20° 24' 51"	17,95
43	515081,02	2260327,31	22° 31' 31"	29,84
44	515108,58	2260338,74	19° 50' 13"	21,45
45	515128,76	2260346,02	19° 30' 18"	13,21
46	515141,21	2260350,43	19° 20' 26"	15,01
47	515155,37	2260355,4	22° 33' 26"	0,7
48	515156,02	2260355,67	293° 23' 7"	0,4
49	515156,18	2260355,3	22° 48' 35"	4,64
50	515160,46	2260357,1	112° 37' 12"	0,39
51	515160,31	2260357,46	22° 40' 17"	5,99
52	515165,84	2260359,77	22° 39' 40"	18,19
53	515182,63	2260366,78	22° 33' 12"	30,43
54	515210,73	2260378,45	23° 2' 50"	29,81
55	515238,16	2260390,12	19° 27' 36"	31,64
56	515267,99	2260400,66	24° 21' 14"	20,52
57	515286,68	2260409,12	20° 56' 34"	1,73
58	515288,3	2260409,74	21° 1' 50"	18,08
59	515305,18	2260416,23	22° 27' 8"	30,24
60	515333,13	2260427,78	23° 2' 3"	19,68
1	515351,24	2260435,48		

Красная линия с условным номером 24

Номер точки	X	Y	Дирекционный угол	Длина
1	514976,5	2260230,75	108° 21' 46"	32,6
2	514966,23	2260261,69	108° 26' 6"	0,03
3	514966,22	2260261,72	108° 21' 17"	49,64
4	514950,59	2260308,83	108° 21' 48"	43,04
5	514937,03	2260349,68	108° 20' 46"	10,2
6	514933,82	2260359,36	112° 32' 31"	9,63
7	514930,13	2260368,25	112° 37' 12"	0,26
8	514930,03	2260368,49	112° 17' 8"	0,66
9	514929,78	2260369,1	112° 36' 16"	5,7
10	514927,59	2260374,36	112° 32' 35"	4,59
11	514925,83	2260378,6	22° 6' 47"	9,22

12	514934,37	2260382,07	101° 8' 34"	1,35
13	514934,11	2260383,39	101° 13' 11"	11,2
14	514931,93	2260394,38	110° 34' 0"	24,99
15	514923,15	2260417,78	110° 33' 42"	36,47
16	514910,34	2260451,93	116° 39' 41"	15,96
17	514903,18	2260466,19	238° 16' 42"	41,1
18	514881,57	2260431,23	241° 41' 12"	24,77
19	514869,82	2260409,42	241° 44' 2"	14,61
20	514862,9	2260396,55	245° 20' 4"	28,87
21	514850,85	2260370,31	242° 37' 49"	25,47
22	514839,14	2260347,69	314° 31' 5"	37,82
23	514865,66	2260320,72	314° 31' 5"	42,03
24	514895,13	2260290,75	314° 31' 16"	32,99
25	514918,26	2260267,23	314° 29' 30"	10,36
26	514925,52	2260259,84	314° 31' 31"	52,92
27	514962,63	2260222,11	31° 55' 12"	16,34
1	514976,5	2260230,75		

Красная линия с условным номером 25

Номер точки	X	Y	Дирекционный угол	Длина
1	514833,6	2260350,02	63° 34' 30"	69,52
2	514864,54	2260412,28	59° 21' 26"	55,41
3	514892,78	2260459,95	60° 21' 3"	9,64
4	514897,55	2260468,33	60° 16' 12"	4,78
5	514899,92	2260472,48	60° 1' 6"	0,3
6	514900,07	2260472,74	116° 6' 5"	69,07
7	514869,68	2260534,77	153° 14' 56"	2,75
8	514867,22	2260536,01	244° 35' 11"	13,35
9	514861,49	2260523,95	244° 34' 48"	40,96
10	514843,91	2260486,96	244° 56' 4"	59,81
11	514818,57	2260432,78	244° 56' 19"	5,45
12	514816,26	2260427,84	244° 53' 26"	46,31
13	514796,61	2260385,91	315° 53' 32"	14,99
14	514807,37	2260375,48	315° 51' 12"	36,55
1	514833,6	2260350,02		

Красная линия с условным номером 26

Номер точки	X	Y	Дирекционный угол	Длина
1	515040,66	2260431,12	112° 34' 24"	25,5
2	515030,87	2260454,67	113° 49' 5"	22,96
3	515021,6	2260475,67	112° 41' 19"	23,75
4	515012,44	2260497,58	112° 30' 43"	24,11
5	515003,21	2260519,85	114° 6' 20"	24,39
6	514993,25	2260542,11	112° 58' 8"	24,88
7	514983,54	2260565,02	113° 6' 2"	23,02
8	514974,51	2260586,19	113° 44' 16"	35,45
9	514960,24	2260618,64	216° 54' 55"	57,97
10	514913,89	2260583,82	228° 28' 3"	30,16

11	514893,89	2260561,24	160° 58' 28"	5,21
12	514888,96	2260562,94	226° 1' 5"	4,38
13	514885,92	2260559,79	228° 21' 1"	14,64
14	514876,19	2260548,85	273° 19' 4"	2,07
15	514876,31	2260546,78	293° 51' 46"	11,67
16	514881,03	2260536,11	293° 59' 45"	3,49
17	514882,45	2260532,92	294° 4' 44"	6,5
18	514885,1	2260526,99	294° 37' 30"	14,93
19	514891,32	2260513,42	296° 1' 47"	11,01
20	514896,15	2260503,53	295° 43' 51"	23,96
21	514906,55	2260481,95	23° 49' 15"	2,06
22	514908,43	2260482,78	294° 23' 28"	24,29
23	514918,46	2260460,66	292° 58' 15"	24,11
24	514927,87	2260438,46	293° 33' 30"	24,04
25	514937,48	2260416,42	287° 55' 22"	25,12
26	514945,21	2260392,52	22° 30' 44"	53,28
27	514994,43	2260412,92	21° 29' 20"	49,68
1	515040,66	2260431,12		

Красная линия с условным номером 27

Номер точки	X	Y	Дирекционный угол	Длина
1	514974.91	2 260693.51	308° 22' 50"	2.88
2	514977.24	2260691.45	318° 37' 37"	33.98
3	515002.74	2260668.99	223° 57' 60"	37.64
4	514975.65	2260642.86	223° 59' 52"	14.96
5	514964.89	2260632.47	293° 10' 24"	14.97
6	514970.78	2260618.71	293° 23' 14"	27.51
7	514981.7	2260593.46	293° 25' 43"	2.62
8	514982.74	2260591.06	293° 15' 52"	29.67
9	514994.46	2260563.8	292° 40' 47"	19.87
10	515002.12	2260545.47	292° 54' 39"	20.14
11	515009.96	2260526.92	292° 46' 51"	19.45
12	515017.49	2260508.99	292° 47' 32"	19.44
13	515025.02	2260491.07	293° 54' 36"	21.05
14	515033.55	2260471.83	293° 10' 25"	21.17
15	515041.88	2260452.37	292° 36' 30"	19.12
16	515049.23	2260434.72	22° 16' 41"	100.45
17	515142.18	2260472.8	112° 52' 25"	2.78
18	515141.1	2260475.36	112° 50' 56"	16.56
19	515134.67	2260490.62	105° 25' 38"	11.09
20	515131.72	2260501.31	112° 27' 25"	8.12
21	515128.62	2260508.81	113° 39' 13"	20.34
22	515120.46	2260527.44	206° 3' 13"	0.5
23	515120.01	2260527.22	113° 26' 53"	8.14
24	515116.77	2260534.69	112° 46' 57"	0.54
25	515116.56	2260535.19	113° 28' 2"	3.64
26	515115.11	2260538.53	113° 25' 43"	1.31
27	515114.59	2260539.73	113° 29' 17"	6.5
28	515112	2260545.69	199° 5' 37"	0.55

29	515111.48	2260545.51	110° 51' 30"	19.29
30	515104.61	2260563.54	175° 29' 10"	1.14
31	515103.47	2260563.63	113° 46' 12"	19.35
32	515095.67	2260581.34	200° 46' 20"	0.31
33	515095.38	2260581.23	111° 13' 8"	17.9
34	515088.9	2260597.92	111° 9' 24"	22.44
35	515080.8	2260618.85	111° 42' 41"	20.08
36	515073.37	2260637.51	192° 15' 53"	0.47
37	515072.91	2260637.41	112° 54' 42"	19.93
38	515065.15	2260655.77	201° 34' 40"	1.9
39	515063.38	2260655.07	112° 50' 47"	10.89
40	515059.15	2260665.11	113° 40' 10"	13.1
41	515053.89	2260677.11	113° 28' 33"	32.03
42	515041.13	2260706.49	130° 33' 50"	41.5
43	515014.14	2260738.02	228° 52' 25"	58.82

Красная линия с условным номером 28

Номер точки	X	Y	Дирекционный угол	Длина
1	515245,53	2260512,05	113° 37' 46"	3,14
2	515244,27	2260514,93	113° 38' 14"	25,39
3	515234,09	2260538,19	113° 37' 16"	20,12
4	515226,03	2260556,62	200° 33' 22"	0,77
5	515225,31	2260556,35	109° 11' 45"	23,81
6	515217,48	2260578,84	114° 8' 9"	20,15
7	515209,24	2260597,23	117° 0' 34"	17,88
8	515201,12	2260613,16	117° 10' 52"	2,5
9	515199,98	2260615,38	110° 18' 4"	20
10	515193,04	2260634,14	113° 7' 45"	19,48
11	515185,39	2260652,05	113° 8' 30"	22,47
12	515176,56	2260672,71	116° 41' 15"	2,09
13	515175,62	2260674,58	106° 14' 20"	1,07
14	515175,32	2260675,61	111° 48' 5"	2,53
15	515174,38	2260677,96	113° 12' 43"	22,33
16	515165,58	2260698,48	113° 12' 6"	23,56
17	515156,3	2260720,13	113° 12' 26"	25,88
18	515146,1	2260743,92	114° 16' 54"	37,38
19	515130,73	2260777,99	190° 18' 17"	0,56
20	515130,18	2260777,89	215° 18' 36"	52,39
21	515087,43	2260747,61	220° 55' 18"	52,2
22	515047,99	2260713,42	293° 47' 1"	29,58
23	515059,92	2260686,35	293° 40' 56"	2,49
24	515060,92	2260684,07	295° 16' 55"	20,37
25	515069,62	2260665,65	232° 22' 26"	0,61
26	515069,25	2260665,17	297° 12' 46"	17,41
27	515077,21	2260649,69	293° 36' 17"	20
28	515085,22	2260631,36	293° 7' 46"	20,67
29	515093,34	2260612,35	292° 47' 5"	18,72
30	515100,59	2260595,09	268° 50' 20"	1,48
31	515100,56	2260593,61	293° 35' 32"	19,49

32	515108,36	2260575,75	201° 38' 40"	0,68
33	515107,73	2260575,5	294° 1' 6"	19,83
34	515115,8	2260557,39	21° 2' 15"	1,25
35	515116,97	2260557,84	291° 26' 3"	8,4
36	515120,04	2260550,02	291° 23' 31"	5,46
37	515122,03	2260544,94	291° 24' 18"	15,56
38	515127,71	2260530,45	20° 33' 22"	0,43
39	515128,11	2260530,6	282° 30' 16"	2,54
40	515128,66	2260528,12	295° 54' 42"	17,25
41	515136,2	2260512,6	290° 51' 4"	22,28
42	515144,13	2260491,78	292° 38' 56"	13,69
43	515149,4	2260479,15	292° 36' 47"	6,55
44	515151,92	2260473,1	23° 51' 58"	50,72
45	515198,3	2260493,62	21° 18' 60"	50,7
1	515245,53	2260512,05		

Красная линия с условным номером 29

Номер точки	X	Y	Дирекционный угол	Длина
1	515347,84	2260552,2	23° 12' 38"	6,34
2	515353,67	2260554,7	22° 18' 3"	5,11
3	515358,4	2260556,64	22° 42' 59"	5,93
4	515363,87	2260558,93	75° 14' 34"	2,12
5	515364,41	2260560,98	112° 0' 52"	21,98
6	515356,17	2260581,36	112° 9' 45"	15,61
7	515350,28	2260595,82	111° 13' 21"	9,56
8	515346,82	2260604,73	111° 15' 20"	17,54
9	515340,46	2260621,08	110° 24' 19"	8
10	515337,67	2260628,58	115° 57' 4"	22,12
11	515327,99	2260648,47	112° 32' 53"	23,94
12	515318,81	2260670,58	111° 48' 53"	24,08
13	515309,86	2260692,94	112° 32' 17"	23,69
14	515300,78	2260714,82	111° 49' 38"	16,51
15	515294,64	2260730,15	111° 48' 5"	6,79
16	515292,12	2260736,45	111° 53' 22"	1,21
17	515291,67	2260737,57	115° 38' 54"	2,8
18	515290,46	2260740,09	115° 38' 6"	20,39
19	515281,64	2260758,47	112° 4' 15"	23,69
20	515272,74	2260780,42	112° 42' 45"	24,29
21	515263,36	2260802,83	212° 57' 27"	1,08
22	515262,45	2260802,24	114° 21' 30"	26,02
23	515251,72	2260825,94	111° 48' 5"	2,37
24	515250,84	2260828,14	148° 34' 14"	0,21
25	515250,66	2260828,25	111° 51' 49"	18,82
26	515243,65	2260845,72	114° 5' 60"	5,93
27	515241,23	2260851,13	115° 54' 7"	25,11
28	515230,26	2260873,72	213° 56' 54"	60,31
29	515180,23	2260840,04	294° 20' 34"	14,99
30	515186,41	2260826,38	200° 19' 53"	2,39
31	515184,17	2260825,55	222° 34' 57"	32,69

32	515160,1	2260803,43	222° 16' 44"	28,9
33	515138,72	2260783,99	293° 16' 18"	10,28
34	515142,78	2260774,55	294° 24' 20"	8,66
35	515146,36	2260766,66	294° 27' 45"	2,56
36	515147,42	2260764,33	294° 32' 29"	6,33
37	515150,05	2260758,57	293° 34' 39"	23,43
38	515159,42	2260737,1	295° 48' 54"	24,59
39	515170,13	2260714,96	290° 52' 15"	28,13
40	515180,15	2260688,68	291° 59' 20"	17,6
41	515186,74	2260672,36	293° 53' 6"	24,01
42	515196,46	2260650,41	291° 47' 0"	23,71
43	515205,26	2260628,39	292° 11' 60"	26,97
44	515215,45	2260603,42	292° 56' 14"	23,61
45	515224,65	2260581,68	295° 40' 17"	23,22
46	515234,71	2260560,75	292° 42' 42"	26,42
47	515244,91	2260536,38	292° 52' 59"	23,12
48	515253,9	2260515,08	292° 48' 58"	1,57
49	515254,51	2260513,63	22° 17' 15"	25,6
50	515278,2	2260523,34	22° 22' 23"	4,47
51	515282,33	2260525,04	22° 18' 1"	30,07
52	515310,15	2260536,45	22° 40' 45"	40,85
1	515347,84	2260552,2		

Красная линия с условным номером 30

Номер точки	X	Y	Дирекционный угол	Длина
1	515538,56	2260437,83	55° 15' 48"	6,98
2	515542,54	2260443,57	110° 41' 9"	57,33
3	515522,29	2260497,2	108° 40' 38"	24,67
4	515514,39	2260520,57	110° 6' 48"	8,64
5	515511,42	2260528,68	110° 0' 29"	3,92
6	515510,08	2260532,36	16° 6' 19"	1,48
7	515511,5	2260532,77	105° 5' 16"	3,3
8	515510,64	2260535,96	194° 44' 37"	0,98
9	515509,69	2260535,71	110° 44' 16"	5,9
10	515507,6	2260541,23	199° 1' 57"	2,73
11	515505,02	2260540,34	108° 43' 11"	8,91
12	515502,16	2260548,78	110° 0' 51"	18,93
13	515495,68	2260566,57	116° 28' 3"	10,5
14	515491	2260575,97	109° 39' 14"	26,91
15	515481,95	2260601,31	109° 40' 32"	24,98
16	515473,54	2260624,83	200° 52' 36"	2,3
17	515471,39	2260624,01	111° 57' 11"	39,99
18	515456,44	2260661,1	111° 48' 5"	2,32
19	515455,58	2260663,25	111° 18' 47"	15,68
20	515449,88	2260677,86	117° 21' 19"	22,37
21	515439,6	2260697,73	106° 43' 50"	21,05
22	515433,54	2260717,89	107° 22' 31"	27,19
23	515425,42	2260743,84	109° 36' 1"	25,96
24	515416,71	2260768,3	18° 38' 13"	2,69

25	515419,26	2260769,16	108° 36' 12"	20,44
26	515412,74	2260788,53	198° 28' 1"	5,68
27	515407,35	2260786,73	109° 15' 31"	10,34
28	515403,94	2260796,49	108° 33' 40"	4,3
29	515402,57	2260800,57	18° 54' 52"	6,05
30	515408,29	2260802,53	107° 26' 50"	9,54
31	515405,43	2260811,63	109° 0' 49"	20,35
32	515398,8	2260830,87	108° 57' 45"	21,63
33	515391,77	2260851,33	112° 41' 13"	21,03
34	515383,66	2260870,73	111° 17' 26"	17,08
35	515377,46	2260886,64	112° 20' 26"	5,52
36	515375,36	2260891,75	117° 47' 13"	19,71
37	515366,17	2260909,19	117° 0' 22"	33,12
38	515351,13	2260938,7	151° 32' 22"	10,68
39	515341,74	2260943,79	200° 40' 1"	13,32
40	515329,28	2260939,09	199° 20' 32"	21,77
41	515308,74	2260931,88	197° 43' 45"	18,23
42	515291,38	2260926,33	195° 35' 12"	19,09
43	515272,99	2260921,2	201° 42' 17"	20,9
44	515253,57	2260913,47	200° 25' 18"	21,44
45	515233,48	2260905,99	296° 20' 25"	7,98
46	515237,02	2260898,84	293° 57' 20"	41,45
47	515253,85	2260860,96	292° 40' 9"	19,62
48	515261,41	2260842,86	292° 54' 26"	20,4
49	515269,35	2260824,07	292° 43' 3"	19,86
50	515277,02	2260805,75	292° 18' 58"	20,46
51	515284,79	2260786,82	292° 20' 3"	30,55
52	515296,4	2260758,56	292° 8' 11"	11,76
53	515300,83	2260747,67	294° 45' 52"	3,7
54	515302,38	2260744,31	291° 11' 39"	13,14
55	515307,13	2260732,06	301° 46' 1"	3,06
56	515308,74	2260729,46	293° 12' 24"	28,32
57	515319,9	2260703,43	292° 36' 36"	17,9
58	515326,78	2260686,91	292° 20' 18"	41,62
59	515342,6	2260648,41	293° 7' 5"	21,5
60	515351,04	2260628,64	291° 52' 55"	25,09
61	515360,39	2260605,36	292° 50' 1"	2,68
62	515361,43	2260602,89	292° 47' 43"	26,12
63	515371,55	2260578,81	291° 53' 43"	20,38
64	515379,15	2260559,9	22° 55' 56"	0,85
65	515379,93	2260560,23	294° 14' 18"	24,46
66	515389,97	2260537,93	291° 18' 22"	26,2
67	515399,49	2260513,52	291° 27' 14"	24,5
68	515408,45	2260490,72	291° 37' 14"	17,64
69	515414,95	2260474,32	291° 48' 5"	6,68
70	515417,43	2260468,12	291° 27' 14"	33,98
71	515429,86	2260436,49	21° 43' 21"	32,37
72	515459,93	2260448,47	110° 35' 21"	2,02
73	515459,22	2260450,36	21° 21' 56"	31,98
74	515489	2260462,01	288° 46' 5"	2,18

75	515489,7	2260459,95	208° 4' 21"	0,17
76	515489,55	2260459,87	286° 23' 60"	3,12
77	515490,43	2260456,88	199° 45' 7"	31,78
78	515460,52	2260446,14	290° 51' 16"	0,22
79	515460,6	2260445,93	201° 22' 54"	31,68
80	515431,1	2260434,38	291° 35' 43"	0,52
81	515431,29	2260433,9	292° 8' 57"	33,05
82	515443,75	2260403,29	18° 40' 6"	30,27
83	515472,43	2260412,98	18° 6' 14"	0,55
84	515472,95	2260413,15	19° 7' 46"	31,31
85	515502,53	2260423,41	20° 5' 43"	1,31
86	515503,76	2260423,86	20° 46' 48"	4,79
87	515508,24	2260425,56	21° 10' 19"	6,42
88	515514,23	2260427,88	22° 14' 33"	26,29
1	515538,56	2260437,83		

Красная линия с условным номером 31

Номер точки	X	Y	Дирекционный угол	Длина
1	515472.98	2260790.5	177° 48' 25"	9.15
2	515463.84	2260790.85	178° 13' 15"	13.21
3	515450.64	2260791.26	173° 46' 7"	15.11
4	515435.62	2260792.9	175° 25' 13"	11.65
5	515424.01	2260793.83	174° 28' 21"	0.31
6	515423.7	2260793.86	105° 12' 3"	20.4
7	515418.35	2260813.55	194° 20' 58"	0.44
8	515417.92	2260813.44	108° 9' 43"	14.6
9	515413.37	2260827.31	110° 17' 11"	17.91
10	515407.16	2260844.11	110° 17' 45"	22.69
11	515399.29	2260865.39	103° 24' 2"	23.39
12	515393.87	2260888.14	103° 48' 27"	1.22
13	515393.58	2260889.32	103° 21' 46"	5.37
14	515392.34	2260894.54	2° 7' 9"	20.55
15	515412.88	2260895.3	358° 45' 17"	15.18
16	515428.06	2260894.97	355° 1' 49"	5.77
17	515433.81	2260894.47	4° 41' 47"	3.54
18	515437.34	2260894.76	346° 49' 46"	11.24
19	515448.28	2260892.2	4° 2' 23"	35.49
20	515483.68	2260894.7	4° 2' 23"	3.55
21	515487.22	2260894.95	325° 4' 4"	5.5
22	515491.73	2260891.8	300° 55' 35"	7.88
23	515495.78	2260885.04	300° 19' 56"	3.27
24	515497.43	2260882.22	281° 3' 22"	19.92
25	515501.25	2260862.67	248° 36' 32"	77.51

Красная линия с условным номером 32

Номер точки	X	Y	Дирекционный угол	Длина
1	515480,58	2260744,01	99° 40' 4"	44,96
2	515473,03	2260788,33	177° 12' 55"	48,17

3	515424,92	2260790,67	286° 2' 31"	7,35
4	515426,95	2260783,61	282° 44' 39"	16,46
5	515430,58	2260767,56	287° 10' 57"	38,05
6	515441,82	2260731,21	15° 44' 43"	2,36
7	515444,09	2260731,85	15° 40' 0"	4,52
8	515448,44	2260733,07	75° 43' 8"	0,57
9	515448,58	2260733,62	17° 59' 17"	33,64
1	515480,58	2260744,01		

Красная линия с условным номером 33

Номер точки	X	Y	Дирекционный угол	Длина
1	515562,5	2260564,81	24° 16' 59"	4,72
2	515566,8	2260566,75	114° 25' 2"	8,83
3	515563,15	2260574,79	113° 12' 20"	21,75
4	515554,58	2260594,78	111° 21' 10"	5,22
5	515552,68	2260599,64	108° 29' 47"	32,44
6	515542,39	2260630,4	200° 20' 43"	5,41
7	515537,32	2260628,52	117° 41' 33"	29,54
8	515523,59	2260654,68	29° 7' 31"	6,31
9	515529,1	2260657,75	113° 6' 2"	23,02
10	515520,07	2260678,92	137° 6' 29"	2,31
11	515518,38	2260680,49	30° 47' 26"	14,75
12	515531,05	2260688,04	114° 48' 50"	37,17
13	515515,45	2260721,78	165° 7' 36"	6,97
14	515508,71	2260723,57	208° 36' 60"	7,37
15	515502,24	2260720,04	113° 11' 55"	25,74
16	515492,1	2260743,7	201° 10' 39"	49,11
17	515446,31	2260725,96	201° 25' 31"	1,7
18	515444,73	2260725,34	290° 6' 9"	5,32
19	515446,56	2260720,34	290° 56' 26"	29,29
20	515457,03	2260692,98	293° 45' 35"	18,37
21	515464,43	2260676,17	290° 29' 27"	20,54
22	515471,62	2260656,93	294° 34' 12"	25,95
23	515482,41	2260633,33	22° 41' 38"	1,79
24	515484,06	2260634,02	294° 21' 23"	6,5
25	515486,74	2260628,1	294° 20' 15"	16,91
26	515493,71	2260612,69	296° 23' 1"	5,65
27	515496,22	2260607,63	25° 32' 24"	2,25
28	515498,25	2260608,6	290° 3' 36"	17,17
29	515504,14	2260592,47	292° 32' 25"	14,97
30	515509,88	2260578,64	289° 47' 35"	7,47
31	515512,41	2260571,61	291° 41' 52"	6,17
32	515514,69	2260565,88	289° 39' 43"	18,9
33	515521,05	2260548,08	21° 44' 52"	23,8
34	515543,16	2260556,9	22° 14' 40"	20,9
1	515562,5	2260564,81		

Красная линия с условным номером 34

Номер точки	X	Y	Дирекционный угол	Длина
1	515601,61	2260498,32	41° 16' 53"	9,59
2	515608,82	2260504,65	38° 29' 3"	5,61
3	515613,21	2260508,14	40° 28' 31"	2,96
4	515615,46	2260510,06	40° 27' 35"	10,09
5	515623,14	2260516,61	43° 24' 13"	6,35
6	515627,75	2260520,97	131° 52' 5"	28,21
7	515608,92	2260541,98	125° 51' 51"	3,87
8	515606,65	2260545,12	138° 58' 52"	3,87
9	515603,73	2260547,66	215° 5' 38"	13,81
10	515592,43	2260539,72	305° 0' 30"	2,89
11	515594,09	2260537,35	223° 8' 23"	4,14
12	515591,07	2260534,52	108° 15' 27"	2,04
13	515590,43	2260536,46	129° 56' 35"	10,67
14	515583,58	2260544,64	131° 47' 26"	10,61
15	515576,51	2260552,55	208° 9' 25"	8,37
16	515569,13	2260548,6	205° 11' 53"	29,99
17	515541,99	2260535,83	208° 17' 5"	12,07
18	515531,36	2260530,11	202° 25' 55"	4,22
19	515527,46	2260528,5	202° 25' 59"	1,18
20	515526,37	2260528,05	291° 52' 59"	22,13
21	515534,62	2260507,51	295° 35' 28"	5,79
22	515537,12	2260502,29	202° 59' 9"	5,3
23	515532,24	2260500,22	290° 23' 59"	8,58
24	515535,23	2260492,18	294° 52' 41"	9,72
25	515539,32	2260483,36	24° 26' 38"	0,24
26	515539,54	2260483,46	298° 4' 38"	14,41
27	515546,32	2260470,75	297° 41' 58"	4,07
28	515548,21	2260467,15	25° 24' 58"	1,56
29	515549,62	2260467,82	25° 44' 19"	4,65
30	515553,81	2260469,84	21° 30' 11"	9,28
31	515562,44	2260473,24	18° 28' 53"	7,79
32	515569,83	2260475,71	29° 14' 13"	3,36
33	515572,76	2260477,35	45° 58' 1"	6,7
34	515577,42	2260482,17	97° 53' 36"	3,42
35	515576,95	2260485,56	115° 43' 4"	4,84
36	515574,85	2260489,92	25° 44' 52"	23,2
37	515595,75	2260500	303° 10' 16"	4,9
38	515598,43	2260495,9	37° 16' 17"	4
1	515601,61	2260498,32		

Приложение 2
к постановлению
администрации Пермского
муниципального района
от 14.12.2022 № СЭД-2022-299-01-
01-05.С-732

ПРОЕКТ
межевания территории
кадастрового квартала 59:32:1940001 д. Мостовая
Сылвенского сельского поселения
Пермского муниципального района Пермского края

Шифр ПП 64/ПМ 76-2021

Состав проекта

№ п/п	Наименование
ПРОЕКТ МЕЖЕВАНИЯ ТЕРРИТОРИИ	
Основная часть	
Раздел I	Текстовая часть. Основная часть проекта межевания территории
Раздел II	Графическая часть. Чертеж межевания территории.

Раздел I. Текстовая часть.

1. Перечень и сведения о площади образуемых земельных участков (способы их образования), видах их разрешенного использования.

В настоящем разделе текстовой части проекта межевания территории отображена информация об образуемых и изменяемых земельных участках, в том числе, о площади и способе образования, а также о видах их разрешенного использования. Указанная информация представлена в таблице 1 настоящего раздела.

Виды разрешенного использования образуемых земельных участков определены в соответствии с Правилами землепользования и застройки муниципального образования «Сылвенское сельское поселение» (в редакции решений Земского Собрания Пермского муниципального района от 29 марта 2018 г. № 299, от 28 марта 2019 г. № 379, от 24 декабря 2020 г. № 98, в редакции постановлений администрации Пермского муниципального района от 30 июля 2021 г. № СЭД-299-01-01-05.С-387, от 08 октября 2021 г. № СЭД-2021-299-01-01-05.С-533, от 19 мая 2022 г. № СЭД-2022-299-01-01-05.С-278, от 07 декабря 2022 г. № СЭД-2022-299-01-01-05.С-719), вид разрешенного использования земельных участков, подлежащих уточнению границ, соответствует виду разрешенного использования исходного земельного участка.

Для реализации проектных решений в отношении границ земельных участков, необходимо внесение в решение Земского Собрания Пермского муниципального района от 29 июня 2017 г. № 237 «Об утверждении правил землепользования и застройки муниципального образования «Сылвенское сельское поселение» (в редакции решений Земского Собрания Пермского муниципального района от 29 марта 2018 г. № 299, от 28 марта 2019 г. № 379, от 24 декабря 2020 г. № 98, в редакции постановлений администрации Пермского муниципального района от 30 июля 2021 г. № СЭД-299-01-01-05.С-387, от 08 октября 2021 г. № СЭД-2021-299-01-01-05.С-533, от 19 мая 2022 г. № СЭД-2022-299-01-01-05.С-278, от 07 декабря 2022 г. № СЭД-2022-299-01-01-05.С-719) согласно Приложению 2 настоящего проекта .

Перечень образуемых и изменяемых земельных участков.

№ на чертеже	Кадастровый номер исходного земельного участка	Этап межевания	Вид разрешенного использования	Площадь, кв.м	Способ образования
:ЗУ1	-	1 этап	Коммунальное обслуживание	78	Образование путем перераспределения с землями муниципальной собственности
:ЗУ8	-	1 этап	Коммунальное обслуживание	86	Образование из земель муниципальной собственности
:ЗУ9	-	1 этап	Коммунальное обслуживание	54	Образование из земель муниципальной собственности
:ЗУ11	-	1 этап	Коммунальное обслуживание	28	Образование из земель муниципальной собственности
:ЗУ12	-	1 этап	Коммунальное обслуживание	53	Образование из земель муниципальной собственности
:ЗУ14	-	1 этап	Земельные участки (территории) общего пользования	2973	Образование из земель муниципальной собственности
:ЗУ15	-	1 этап	Земельные участки (территории) общего пользования	2444	Образование из земель муниципальной собственности
:ЗУ16	-	1 этап	Земельные участки (территории) общего пользования	6389	Образование из земель муниципальной собственности
:ЗУ17	-	1 этап	Улично-дорожная сеть	1920	Образование из земель муниципальной собственности

:ЗУ18	-	1 этап	Улично-дорожная сеть	2797	Образование из земель муниципальной собственности
:ЗУ19	-	1 этап	Улично-дорожная сеть	2910	Образование из земель муниципальной собственности
:ЗУ20	-	1 этап	Улично-дорожная сеть	2054	Образование из земель муниципальной собственности
:ЗУ21	-	1 этап	Земельные участки (территории) общего пользования	1660	Образование путем перераспределения с землями муниципальной собственности
:ЗУ23	-	1 этап	Земельные участки (территории) общего пользования	971	Образование из земель муниципальной собственности
:ЗУ24	-	1 этап	Улично-дорожная сеть	2028	Образование из земель муниципальной собственности
:ЗУ25	-	1 этап	Земельные участки (территории) общего пользования	1753	Образование путем перераспределения с землями муниципальной собственности
:ЗУ27	59:32:1940001:1250	1 этап	Для индивидуального жилищного строительства	1639	Образование путем перераспределения с землями муниципальной собственности
:ЗУ28	-	1 этап	Улично-дорожная сеть	7920	Образование из земель муниципальной собственности

:ЗУ29	-	1 этап	Земельные участки (территории) общего пользования	584	Образование из земель муниципальной собственности
:ЗУ30	-	1 этап	Улично-дорожная сеть	1670	Образование из земель муниципальной собственности
:ЗУ31	-	1 этап	Улично-дорожная сеть	517	Образование из земель муниципальной собственности
:ЗУ32	-	1 этап	Земельные участки (территории) общего пользования	7891	Образование из земель муниципальной собственности
:ЗУ36	-	1 этап	Улично-дорожная сеть	7353	Образование из земель муниципальной собственности
:ЗУ37	-	1 этап	Земельные участки (территории) общего пользования	1920	Образование из земель муниципальной собственности
:ЗУ38	-	1 этап	Земельные участки (территории) общего пользования	716	Образование из земель муниципальной собственности
:ЗУ39	-	1 этап	Улично-дорожная сеть	2677	Образование из земель муниципальной собственности
:ЗУ41	-	2 этап	Земельные участки (территории) общего пользования	2848	Образование путем перераспределения земельного участка, сформированного на 1 этапе с землями муниципальной собственности
:ЗУ42	-	1 этап	Улично-дорожная сеть	2718	Образование из земель муниципальной собственности

:ЗУ43	-	1 этап	Улично-дорожная сеть	4176	Образование из земель муниципальной собственности
:ЗУ44	-	1 этап	Земельные участки (территории) общего пользования	11376	Образование из земель муниципальной собственности
:ЗУ45	-	1 этап	Земельные участки (территории) общего пользования	3428	Образование из земель муниципальной собственности
:ЗУ46	-	1 этап	Улично-дорожная сеть	235	Образование из земель муниципальной собственности
:ЗУ49	-	1 этап	Земельные участки (территории) общего пользования	1772	Образование из земель муниципальной собственности
:ЗУ50	-	1 этап	Улично-дорожная сеть	18535	Образование из земель муниципальной собственности
:ЗУ51	-	1 этап	Земельные участки (территории) общего пользования	7401	Образование из земель муниципальной собственности
:ЗУ52	59:32:1940001:1239	1 этап	Для ведения личного подсобного хозяйства (приусадебный земельный участок)	1361	Образование путем перераспределения с землями муниципальной собственности
:ЗУ53	59:32:1940001:1682	1 этап	Для ведения личного подсобного хозяйства (приусадебный земельный участок)	1264	Образование путем перераспределения с землями муниципальной собственности
:ЗУ54	59:32:1940001:1325	1 этап	Для индивидуального жилищного строительства	1434	Образование путем перераспределения с землями

					муниципальной собственности
:ЗУ55	59:32:1940001:1290	1 этап	Для индивидуального жилищного строительства	2306	Образование путем перераспределения с землями муниципальной собственности
:ЗУ56	59:32:1940001:1258	1 этап	Для ведения личного подсобного хозяйства (приусадебный земельный участок)	1622	Образование путем перераспределения с землями муниципальной собственности
:ЗУ57	59:32:1940001:1014	1 этап	Для ведения личного подсобного хозяйства (приусадебный земельный участок)	1510	Образование путем перераспределения с землями муниципальной собственности
:ЗУ58	59:32:1940001:1084	1 этап	Для ведения личного подсобного хозяйства (приусадебный земельный участок)	2981	Образование путем перераспределения с землями муниципальной собственности
:ЗУ59	59:32:1940001:1062	1 этап	Для ведения личного подсобного хозяйства (приусадебный земельный участок)	2510	Образование путем перераспределения с землями муниципальной собственности
:ЗУ60	59:32:1940001:1319	1 этап	Для ведения личного подсобного хозяйства (приусадебный земельный участок)	1109	Образование путем перераспределения с землями муниципальной собственности
:ЗУ61	59:32:1940001:1044	1 этап	Для ведения личного подсобного хозяйства	3330	Образование путем перераспределения с землями

			(приусадебный земельный участок)		муниципальной собственности
:ЗУ62	59:32:1940001:1054	1 этап	Для индивидуального жилищного строительства	878	Образование путем перераспределения с землями муниципальной собственности
:ЗУ63	59:32:1940001:42	1 этап	Для индивидуального жилищного строительства	1242	Образование путем перераспределения с землями муниципальной собственности
:ЗУ64	59:32:2460001:2	1 этап	Для индивидуального жилищного строительства	1148	Образование путем перераспределения с землями муниципальной собственности
:ЗУ65	59:32:1100001:2396	1 этап	Для ведения личного подсобного хозяйства (приусадебный земельный участок)	2248	Образование путем перераспределения с землями муниципальной собственности
:ЗУ67	59:32:1940001:267	1 этап	Для ведения личного подсобного хозяйства (приусадебный земельный участок)	1295	Образование путем перераспределения с землями муниципальной собственности
:ЗУ68	59:32:1100001:2026	1 этап	Для индивидуального жилищного строительства	1611	Образование путем перераспределения с землями муниципальной собственности
:ЗУ69	59:32:1940001:1281	1 этап	Для ведения личного подсобного хозяйства	1262	Образование путем перераспределения с землями

			(приусадебный земельный участок)		муниципальной собственности
:ЗУ70	59:32:1910001:3157	1 этап	Для ведения личного подсобного хозяйства (приусадебный земельный участок)	1538	Образование путем перераспределения с землями муниципальной собственности
:ЗУ71	59:32:1940001:186	1 этап	Для ведения личного подсобного хозяйства (приусадебный земельный участок)	1607	Образование путем перераспределения с землями муниципальной собственности
:ЗУ72	59:32:1940001:1058	1 этап	Для ведения личного подсобного хозяйства (приусадебный земельный участок)	1302	Образование путем перераспределения с землями муниципальной собственности
:ЗУ73	59:32:1940001:1617	1 этап	Для индивидуального жилищного строительства	1206	Образование путем перераспределения с землями муниципальной собственности
:ЗУ74	59:32:1940001:132	1 этап	Для ведения личного подсобного хозяйства (приусадебный земельный участок)	1280	Образование путем перераспределения с землями муниципальной собственности
:ЗУ75	59:32:1940001:1043	1 этап	Для ведения личного подсобного хозяйства (приусадебный земельный участок)	4297	Образование путем перераспределения с землями муниципальной собственности
:ЗУ76	59:32:1940001:234	1 этап	Для ведения личного подсобного хозяйства (приусадебный земельный участок)	2002	Образование путем перераспределения с землями

					муниципальной собственности
:3У77	59:32:1940001:420	1 этап	Для индивидуального жилищного строительства	1109	Образование путем перераспределения с землями муниципальной собственности
:3У78	59:32:1940001:1901	1 этап	Для индивидуального жилищного строительства	1574	Образование путем перераспределения с землями муниципальной собственности
:3У80	59:32:1940001:1047	1 этап	Для ведения личного подсобного хозяйства (приусадебный земельный участок)	931	Образование путем перераспределения с землями муниципальной собственности
:3У81	59:32:1940001:1048	1 этап	Для ведения личного подсобного хозяйства (приусадебный земельный участок)	955	Образование путем перераспределения с землями муниципальной собственности
:3У82	59:32:1940001:1266	1 этап	Для ведения личного подсобного хозяйства (приусадебный земельный участок)	1020	Образование путем перераспределения с землями муниципальной собственности
:3У84	59:32:1940001:1224	1 этап	Для ведения личного подсобного хозяйства (приусадебный земельный участок)	1469	Образование путем перераспределения с землями муниципальной собственности

:ЗУ85	59:32:1940001:546	1 этап	Для ведения личного подсобного хозяйства (приусадебный земельный участок)	1751	Образование путем перераспределения с землями муниципальной собственности
:ЗУ87	59:32:1940001:1831	1 этап	Для ведения личного подсобного хозяйства (приусадебный земельный участок)	1055	Образование путем перераспределения с землями муниципальной собственности
:ЗУ88	59:32:1940001:310	1 этап	Для ведения личного подсобного хозяйства (приусадебный земельный участок)	1371	Образование путем перераспределения с землями муниципальной собственности
:ЗУ89	59:32:1940001:22	1 этап	Для индивидуального жилищного строительства	1243	Образование путем перераспределения с землями муниципальной собственности
:ЗУ90	59:32:1940001:306	1 этап	Для индивидуального жилищного строительства	1268	Образование путем перераспределения с землями муниципальной собственности
:ЗУ91	59:32:1940001:1674	1 этап	Для ведения личного подсобного хозяйства (приусадебный земельный участок)	2617	Образование путем перераспределения с землями муниципальной собственности
:ЗУ92	59:32:1940001:2250	1 этап	Для ведения личного подсобного хозяйства (приусадебный земельный участок)	3699	Образование путем перераспределения с землями муниципальной собственности

:ЗУ93	59:32:1940001:1095	1 этап	Для индивидуального жилищного строительства	1013	Образование путем перераспределения с землями муниципальной собственности
:ЗУ94	59:32:1940001:1155	1 этап	Для индивидуального жилищного строительства	828	Образование путем перераспределения с землями муниципальной собственности
:ЗУ95	59:32:1940001:1202	1 этап	Для ведения личного подсобного хозяйства (приусадебный земельный участок)	1278	Образование путем перераспределения с землями муниципальной собственности
:ЗУ96	59:32:1940001:1174	1 этап	Для ведения личного подсобного хозяйства (приусадебный земельный участок)	1377	Образование путем перераспределения с землями муниципальной собственности
:ЗУ97	59:32:1940001:1041	1 этап	Для ведения личного подсобного хозяйства (приусадебный земельный участок)	1683	Образование путем перераспределения с землями муниципальной собственности
:ЗУ98	59:32:1940001:406	1 этап	Для индивидуального жилищного строительства	1471	Образование путем перераспределения с землями муниципальной собственности
:ЗУ99	59:32:1940001:1229	1 этап	Для ведения личного подсобного хозяйства (приусадебный земельный участок)	846	Образование путем перераспределения с землями муниципальной собственности

:ЗУ100	59:32:1940001:1106	1 этап	Для индивидуального жилищного строительства	1252	Образование путем перераспределения с землями муниципальной собственности
:ЗУ101	59:32:1940001:1072	1 этап	Для ведения личного подсобного хозяйства (приусадебный земельный участок)	1336	Образование путем перераспределения с землями муниципальной собственности
:ЗУ102	59:32:1940001:1242	1 этап	Для ведения личного подсобного хозяйства (приусадебный земельный участок)	1305	Образование путем перераспределения с землями муниципальной собственности
:ЗУ103	59:32:1940001:1197	1 этап	Для ведения личного подсобного хозяйства (приусадебный земельный участок)	1602	Образование путем перераспределения с землями муниципальной собственности
:ЗУ104	59:32:1940001:1859	1 этап	Для индивидуального жилищного строительства	1639	Образование путем перераспределения с землями муниципальной собственности
:ЗУ105	59:32:1940001:1554	1 этап	Для индивидуального жилищного строительства	2858	Образование путем перераспределения с землями муниципальной собственности
:ЗУ106	59:32:1940001:344	1 этап	Для ведения личного подсобного хозяйства (приусадебный земельный участок)	1596	Образование путем перераспределения с землями муниципальной собственности

:ЗУ107	59:32:1940001:306	1 этап	Для ведения личного подсобного хозяйства (приусадебный земельный участок)	1544	Образование путем перераспределения с землями муниципальной собственности
:ЗУ108	59:32:1940001:1128	1 этап	Для индивидуального жилищного строительства	1012	Образование путем перераспределения с землями муниципальной собственности
:ЗУ109	59:32:1940001:1023	1 этап	Для ведения личного подсобного хозяйства (приусадебный земельный участок)	1968	Образование путем перераспределения с землями муниципальной собственности
:ЗУ110	59:32:1940001:1471	1 этап	Для ведения личного подсобного хозяйства (приусадебный земельный участок)	2294	Образование путем перераспределения с землями муниципальной собственности
:ЗУ111	59:32:1940001:16	1 этап	Для индивидуального жилищного строительства	2580	Образование путем раздела земельного участка
:ЗУ112	59:32:1940001:10, 59:32:1940001:34	1 этап	Для ведения личного подсобного хозяйства (приусадебный земельный участок)	2679	Образование путем перераспределения с землями муниципальной собственности
:ЗУ113	59:32:1940001:306	1 этап	Для ведения личного подсобного хозяйства (приусадебный земельный участок)	2082	Образование путем перераспределения с землями муниципальной собственности

:ЗУ114	59:32:1940001:1031, 59:32:1940001:120	1 этап	Для ведения личного подсобного хозяйства (приусадебный земельный участок)	1814	Образование путем перераспределения с землями муниципальной собственности
:ЗУ115	59:32:1940001:1009, 59:32:1940001:1076	1 этап	Для ведения личного подсобного хозяйства (приусадебный земельный участок)	1481	Образование путем перераспределения с землями муниципальной собственности
:ЗУ116	59:32:1940001:1307	1 этап	Для индивидуального жилищного строительства	856	Образование путем перераспределения с землями муниципальной собственности
:ЗУ117	59:32:1940001:114	1 этап	Для ведения личного подсобного хозяйства (приусадебный земельный участок)	890	Образование путем перераспределения с землями муниципальной собственности
:ЗУ118	59:32:1940001:111	1 этап	Для ведения личного подсобного хозяйства (приусадебный земельный участок)	922	Образование путем перераспределения с землями муниципальной собственности
:ЗУ119	59:32:1940001:149	1 этап	Для ведения личного подсобного хозяйства (приусадебный земельный участок)	1358	Образование путем перераспределения с землями муниципальной собственности
:ЗУ122	59:32:1940001:1012	1 этап	Для индивидуального жилищного строительства	1561	Образование путем перераспределения с землями муниципальной собственности

:ЗУ123	59:32:1940001:133	1 этап	Для ведения личного подсобного хозяйства (приусадебный земельный участок)	1252	Образование путем перераспределения с землями муниципальной собственности
:ЗУ124	59:32:1940001:132	1 этап	Для ведения личного подсобного хозяйства (приусадебный земельный участок)	800	Образование путем перераспределения с землями муниципальной собственности
:ЗУ125	59:32:1940001:131	1 этап	Для ведения личного подсобного хозяйства (приусадебный земельный участок)	1271	Образование путем перераспределения с землями муниципальной собственности
:ЗУ126	59:32:1940001:134	1 этап	Для ведения личного подсобного хозяйства (приусадебный земельный участок)	1439	Образование путем перераспределения с землями муниципальной собственности
:ЗУ128	59:32:1940001:1117	1 этап	Для индивидуального жилищного строительства	1028	Образование путем перераспределения с землями муниципальной собственности
:ЗУ129	59:32:1940001:1873	1 этап	Для ведения личного подсобного хозяйства (приусадебный земельный участок)	3234	Образование путем перераспределения с землями муниципальной собственности
:ЗУ130	59:32:1940001:1874	1 этап	Для ведения личного подсобного хозяйства (приусадебный земельный участок)	1245	Образование путем перераспределения с землями муниципальной собственности

:ЗУ131	59:32:1940001:1902	1 этап	Для индивидуального жилищного строительства	1127	Образование путем перераспределения с землями муниципальной собственности
:ЗУ132	59:32:1940001:1854	1 этап	Для индивидуального жилищного строительства	1722	Образование путем перераспределения с землями муниципальной собственности
:ЗУ133	59:32:1940001:195	1 этап	Для индивидуального жилищного строительства	1501	Образование путем перераспределения с землями муниципальной собственности
:ЗУ134	59:32:1940001:1255	1 этап	Для ведения личного подсобного хозяйства (приусадебный земельный участок)	1918	Образование путем перераспределения с землями муниципальной собственности
:ЗУ135	59:32:1940001:1539	1 этап	Для индивидуального жилищного строительства	1087	Образование путем перераспределения с землями муниципальной собственности
:ЗУ136	59:32:1940001:1869	1 этап	Для индивидуального жилищного строительства	1045	Образование путем перераспределения с землями муниципальной собственности
:ЗУ137	59:32:1940001:29	1 этап	Для индивидуального жилищного строительства	1445	Образование путем перераспределения с землями муниципальной собственности

:ЗУ138	59:32:1940001:1619	1 этап	Для индивидуального жилищного строительства	1492	Образование путем перераспределения с землями муниципальной собственности
:ЗУ139	59:32:1940001:1269	1 этап	Для индивидуального жилищного строительства	1011	Образование путем перераспределения с землями муниципальной собственности
:ЗУ140	59:32:1940001:88, 59:32:1940001:1029	1 этап	Для ведения личного подсобного хозяйства (приусадебный земельный участок)	1036	Образование путем перераспределения с землями муниципальной собственности
:ЗУ141	59:32:1940001:1251	1 этап	Для индивидуального жилищного строительства	1136	Образование путем перераспределения с землями муниципальной собственности
:ЗУ142	59:32:1940001:1045	1 этап	Для индивидуального жилищного строительства	965	Образование путем перераспределения с землями муниципальной собственности
:ЗУ143	59:32:1940001:1024	1 этап	Для ведения личного подсобного хозяйства (приусадебный земельный участок)	2059	Образование путем перераспределения с землями муниципальной собственности
:ЗУ144	59:32:1940001:16	1 этап	Улично-дорожная сеть	513	Образование путем раздела земельного участка

:ЗУ145	59:32:1940001:1056	1 этап	Для индивидуального жилищного строительства	539	Образование путем перераспределения с землями муниципальной собственности
:ЗУ146	59:32:1940001:47	1 этап	Для индивидуального жилищного строительства	2425	Образование путем перераспределения с землями муниципальной собственности
:ЗУ147	59:32:1940001:268	1 этап	Для индивидуального жилищного строительства	1206	Образование путем перераспределения с землями муниципальной собственности
:ЗУ148	59:32:1940001:1006	1 этап	Для индивидуального жилищного строительства	349	Образование путем перераспределения с землями муниципальной собственности
:ЗУ149	59:32:1940001:1046	1 этап	Для индивидуального жилищного строительства	928	Образование путем перераспределения с землями муниципальной собственности
:ЗУ150	59:32:1940001:264	1 этап	Для индивидуального жилищного строительства	1221	Образование путем перераспределения с землями муниципальной собственности
:ЗУ151	59:32:1940001:1026	1 этап	Для индивидуального жилищного строительства	1156	Образование путем перераспределения с землями муниципальной собственности

:ЗУ152	59:32:1940001:1035	1 этап	Для индивидуального жилищного строительства	2508	Образование путем перераспределения с землями муниципальной собственности
:ЗУ153	59:32:1940001:1033	1 этап	Для индивидуального жилищного строительства	1406	Образование путем перераспределения с землями муниципальной собственности
:ЗУ154	59:32:1940001:1105	1 этап	Для индивидуального жилищного строительства	1544	Образование путем перераспределения с землями муниципальной собственности
:ЗУ155	59:32:1940001:287	1 этап	Для индивидуального жилищного строительства	1411	Образование путем перераспределения с землями муниципальной собственности
59:32:1940001:1004:ЗУ156	59:32:1940001:1004	1 этап	Для ведения личного подсобного хозяйства	2252	Уточнение границ земельного участка
59:32:1940001:1102:ЗУ157	59:32:1940001:1102	1 этап	Под жилую застройку Индивидуальную	1222	Уточнение границ земельного участка
59:32:1940001:1010:ЗУ158	59:32:1940001:1010	1 этап	Под жилую застройку Индивидуальную	1007	Уточнение границ земельного участка
59:32:1940001:1088:ЗУ159	59:32:1940001:1088	1 этап	Под индивидуальную жилую застройку	1460	Уточнение границ земельного участка
59:32:1940001:1057:ЗУ160	59:32:1940001:1057	1 этап	Под индивидуальную жилую застройку	1027	Уточнение границ земельного участка
59:32:1940001:261:ЗУ161	59:32:1940001:261	1 этап	Для личного подсобного хозяйства	996	Уточнение границ земельного участка
59:32:1940001:17:ЗУ162	59:32:1940001:17	1 этап	Под индивидуальную жилую застройку	1409	Уточнение границ земельного участка

59:32:1940001:1248:ЗУ163	59:32:1940001:1248	1 этап	Для индивидуального строительства	1203	Уточнение границ земельного участка
59:32:1940001:1257:ЗУ164	59:32:1940001:1257	1 этап	Для личного подсобного хозяйства	5049	Уточнение границ земельного участка
59:32:1940001:397:ЗУ165	59:32:1940001:397	1 этап	Под строительство индивидуального жилого дома	1375	Исправление кадастровой (реестровой) ошибки
:ЗУ166	59:32:1940001:1516	1 этап	Для индивидуального жилищного строительства	991	Образование путем раздела земельного участка
:ЗУ167	59:32:1940001:1519	1 этап	Для индивидуального жилищного строительства	2501	Образование путем перераспределения с землями муниципальной собственности
:ЗУ168	59:32:0000000:15062	1 этап	Улично-дорожная сеть	5307	Раздел земельного участка с сохранением в измененных границах
:ЗУ169	59:32:0000000:15062	2 этап	Улично-дорожная сеть	6131	Образование путем перераспределения земельного участка, сформированного на 1 этапе с землями муниципальной собственности
59:32:0000000:15062	59:32:0000000:15062	1 этап	Отдых (рекреация)	20997	Раздел земельного участка с сохранением в измененных границах

Перечень изымаемых земельных участков

№ на чертеже	Кадастровый номер исходного земельного участка	Этап межевания	Вид разрешенного использования	Площадь, кв.м	Способ образования
:ЗУ144	59:32:1940001:16	1 этап	Улично-дорожная сеть	513	Образование путем раздела земельного участка

2. Перечень и сведения о площади образуемых земельных участков, которые будут отнесены к территории общего пользования или имуществу общего пользования.

Проектом межевания территории предусматривается образование земельных участков, которые после образования будут отнесены к территориям общего пользования или имуществу общего пользования.

Таблица 3

№ на чертеже	Кадастровый номер исходного земельного участка	Этап межевания	Вид разрешенного использования	Площадь, кв.м	Способ образования
:ЗУ14	-	1 этап	Земельные участки (территории) общего пользования	2973	Образование из земель муниципальной собственности
:ЗУ15	-	1 этап	Земельные участки (территории) общего пользования	2444	Образование из земель муниципальной собственности
:ЗУ16	-	1 этап	Земельные участки (территории) общего пользования	6389	Образование из земель муниципальной собственности
:ЗУ17	-	1 этап	Улично-дорожная сеть	1920	Образование из земель муниципальной собственности
:ЗУ18	-	1 этап	Улично-дорожная сеть	2797	Образование из земель муниципальной собственности
:ЗУ19	-	1 этап	Улично-дорожная сеть	2910	Образование из земель муниципальной собственности
:ЗУ20	-	1 этап	Улично-дорожная сеть	2054	Образование из земель муниципальной собственности
:ЗУ21	-	1 этап	Земельные участки (территории) общего пользования	1660	Образование путем перераспределения с землями муниципальной собственности

:ЗУ23	-	1 этап	Земельные участки (территории) общего пользования	971	Образование из земель муниципальной собственности
:ЗУ24	-	1 этап	Улично-дорожная сеть	2028	Образование из земель муниципальной собственности
:ЗУ25	-	1 этап	Земельные участки (территории) общего пользования	1753	Образование путем перераспределения с землями муниципальной собственности
:ЗУ28	-	1 этап	Улично-дорожная сеть	7920	Образование из земель муниципальной собственности
:ЗУ29	-	1 этап	Земельные участки (территории) общего пользования	584	Образование из земель муниципальной собственности
:ЗУ30	-	1 этап	Улично-дорожная сеть	1670	Образование из земель муниципальной собственности
:ЗУ31	-	1 этап	Улично-дорожная сеть	517	Образование из земель муниципальной собственности
:ЗУ32	-	1 этап	Земельные участки (территории) общего пользования	7891	Образование из земель муниципальной собственности
:ЗУ36	-	1 этап	Улично-дорожная сеть	7353	Образование из земель муниципальной собственности
:ЗУ37	-	1 этап	Земельные участки (территории) общего пользования	1920	Образование из земель муниципальной собственности
:ЗУ38	-	1 этап	Земельные участки (территории) общего пользования	716	Образование из земель муниципальной собственности

:ЗУ39	-	1 этап	Улично- дорожная сеть	2677	Образование из земель муниципальной собственности
:ЗУ41	-	2 этап	Земельные участки (территории) общего пользования	2848	Образование путем перераспределения земельного участка, сформированного на 1 этапе с землями муниципальной собственности
:ЗУ42	-	1 этап	Улично- дорожная сеть	2718	Образование из земель муниципальной собственности
:ЗУ43	-	1 этап	Улично- дорожная сеть	4176	Образование из земель муниципальной собственности
:ЗУ44	-	1 этап	Земельные участки (территории) общего пользования	11376	Образование из земель муниципальной собственности
:ЗУ45	-	1 этап	Земельные участки (территории) общего пользования	3428	Образование из земель муниципальной собственности
:ЗУ46	-	1 этап	Улично- дорожная сеть	235	Образование из земель муниципальной собственности
:ЗУ49	-	1 этап	Земельные участки (территории) общего пользования	1772	Образование из земель муниципальной собственности
:ЗУ50	-	1 этап	Улично- дорожная сеть	18535	Образование из земель муниципальной собственности
:ЗУ51	-	1 этап	Земельные участки (территории) общего пользования	7401	Образование из земель муниципальной собственности

:3У168	59:32:0000000:15062	1 этап	Улично- дорожная сеть	5307	Раздел земельного участка с сохранением в измененных границах
:3У169	59:32:0000000:15062	2 этап	Улично- дорожная сеть	6131	Образование путем перераспределения земельного участка, сформированного на 1 этапе с землями муниципальной собственности

3. Перечень и сведения о площади образуемых частей земельных участков.

Проектом межевания территории не предусматривается образование частей земельных участков.

4. Целевое назначение лесов, вид (виды) разрешенного использования лесного участка, количественные и качественные характеристики лесного участка, сведения о нахождении лесного участка в границах особо защитных участков лесов (в случае, если подготовка проекта межевания территории осуществляется в целях определения местоположения границ образуемых и (или) изменяемых лесных участков).

Раздел «целевое назначение лесов, вид (виды) разрешенного использования лесного участка, количественные и качественные характеристики лесного участка, сведения о нахождении лесного участка в границах особо защитных участков лесов» не разрабатывался, так как разработка проекта межевания территории ведется на землях населенных пунктов. Определение местоположения границ образуемых и (или) изменяемых лесных участков не требуется.

5. Сведения о границах территории, в отношении которой утвержден проект межевания.

Номер точки	X	Y	Дирекционный угол	Длина
1	515856,67	2259648,41	85° 13' 55"	10,59
2	515857,55	2259658,96	97° 46' 37"	19,51
3	515854,91	2259678,29	101° 33' 20"	10,98
4	515852,71	2259689,05	118° 28' 10"	8,75
5	515848,54	2259696,74	128° 2' 43"	10,34
6	515842,17	2259704,88	136° 32' 33"	11,82

7	515833,59	2259713,01	98° 4' 41"	9,32
8	515832,28	2259722,24	80° 44' 5"	9,56
9	515833,82	2259731,68	139° 5' 8"	4,37
10	515830,52	2259734,54	168° 40' 12"	5,6
11	515825,03	2259735,64	181° 49' 11"	13,86
12	515811,18	2259735,2	167° 42' 42"	5,17
13	515806,13	2259736,3	143° 7' 48"	5,5
14	515801,73	2259739,6	128° 38' 19"	4,21
15	515799,1	2259742,89	118° 4' 21"	7,48
16	515795,58	2259749,49	125° 37' 33"	3,78
17	515793,38	2259752,56	139° 49' 53"	5,46
18	515789,21	2259756,08	146° 47' 24"	7,61
19	515782,84	2259760,25	143° 31' 51"	6,29
20	515777,78	2259763,99	139° 38' 49"	5,76
21	515773,39	2259767,72	126° 1' 39"	5,98
22	515769,87	2259772,56	114° 43' 50"	6,29
23	515767,24	2259778,27	103° 9' 12"	6,77
24	515765,7	2259784,86	94° 5' 32"	6,17
25	515765,26	2259791,01	90° 0' 0"	8,35
26	515765,26	2259799,36	79° 59' 31"	3,8
27	515765,92	2259803,1	66° 18' 39"	3,83
28	515767,46	2259806,61	93° 34' 35"	3,53
29	515767,24	2259810,13	129° 24' 21"	3,12
30	515765,26	2259812,54	150° 15' 18"	3,55
31	515762,18	2259814,3	159° 43' 50"	4,45
32	515758,01	2259815,84	172° 34' 7"	5,1
33	515752,95	2259816,5	151° 51' 19"	3,73
34	515749,66	2259818,26	144° 27' 44"	3,79
35	515746,58	2259820,46	135° 7' 7"	3,42
36	515744,16	2259822,87	104° 46' 9"	3,41
37	515743,29	2259826,17	90° 0' 0"	3,07
38	515743,29	2259829,24	69° 8' 14"	3,06
39	515744,38	2259832,1	52° 7' 30"	2,51
40	515745,92	2259834,08	41° 20' 15"	4,98
41	515749,66	2259837,37	39° 10' 25"	4,53
42	515753,17	2259840,23	55° 18' 17"	3,48
43	515755,15	2259843,09	90° 0' 0"	3,51
44	515755,15	2259846,6	109° 12' 51"	5,35
45	515753,39	2259851,65	128° 12' 20"	5,32
46	515750,1	2259855,83	150° 56' 43"	4,53
47	515746,14	2259858,03	175° 13' 49"	7,94
48	515738,23	2259858,69	149° 22' 43"	6,89
49	515732,3	2259862,2	129° 48' 20"	3,44
50	515730,1	2259864,84	119° 6' 58"	4,52
51	515727,9	2259868,79	94° 34' 26"	5,52
52	515727,46	2259874,29	73° 47' 18"	7,09
53	515729,44	2259881,1	63° 23' 41"	6,39
54	515732,3	2259886,81	82° 22' 57"	3,32
55	515732,74	2259890,1	103° 14' 26"	3,84
56	515731,86	2259893,84	140° 11' 40"	5,15

57	515727,9	2259897,14	120° 54' 45"	3,83
58	515725,93	2259900,43	103° 23' 33"	4,75
59	515724,83	2259905,05	81° 27' 0"	4,44
60	515725,49	2259909,44	105° 56' 43"	3,2
61	515724,61	2259912,52	118° 13' 2"	6,98
62	515721,31	2259918,67	155° 59' 1"	4,32
63	515717,36	2259920,43	143° 51' 33"	4,09
64	515714,06	2259922,84	130° 36' 5"	4,06
65	515711,42	2259925,92	110° 16' 11"	6,32
66	515709,23	2259931,85	94° 34' 56"	5,51
67	515708,79	2259937,34	88° 38' 5"	9,23
68	515709,01	2259946,57	101° 18' 36"	3,37
69	515708,35	2259949,87	135° 7' 7"	3,42
70	515705,93	2259952,28	166° 45' 34"	3,84
71	515702,19	2259953,16	184° 16' 28"	11,67
72	515690,55	2259952,29	168° 6' 41"	4,27
73	515686,37	2259953,17	144° 48' 45"	4,56
74	515682,64	2259955,8	127° 24' 19"	4,71
75	515679,78	2259959,54	112° 39' 30"	5,71
76	515677,58	2259964,81	111° 18' 39"	5,42
77	515675,61	2259969,86	93° 10' 47"	3,97
78	515675,39	2259973,82	92° 29' 40"	5,05
79	515675,17	2259978,87	99° 27' 44"	5,35
80	515674,29	2259984,15	101° 20' 6"	4,48
81	515673,41	2259988,54	119° 44' 42"	3,55
82	515671,65	2259991,62	157° 41' 50"	4,03
83	515667,92	2259993,15	182° 36' 19"	9,46
84	515658,47	2259992,72	177° 42' 34"	5,5
85	515652,97	2259992,94	160° 30' 42"	3,96
86	515649,24	2259994,26	144° 32' 40"	5,67
87	515644,62	2259997,55	121° 14' 13"	7,19
88	515640,89	2260003,7	113° 11' 55"	6,7
89	515638,25	2260009,86	111° 24' 33"	5,42
90	515636,27	2260014,91	121° 34' 46"	6,7
91	515632,76	2260020,62	132° 27' 59"	7,2
92	515627,9	2260025,93	139° 16' 52"	6,35
93	515623,09	2260030,07	152° 42' 45"	8,16
94	515615,84	2260033,81	144° 18' 30"	8,66
95	515608,81	2260038,86	145° 54' 15"	8,22
96	515602	2260043,47	138° 14' 23"	8,26
97	515595,84	2260048,97	134° 59' 60"	7,76
98	515590,35	2260054,46	113° 39' 33"	7,68
99	515587,27	2260061,49	113° 31' 14"	9,35
100	515583,54	2260070,06	107° 32' 19"	13,14
101	515579,58	2260082,59	99° 28' 35"	6,68
102	515578,48	2260089,18	115° 8' 4"	4,12
103	515576,73	2260092,91	121° 45' 34"	5,43
104	515573,87	2260097,53	122° 39' 60"	6,52
105	515570,35	2260103,02	114° 10' 5"	4,81
106	515568,38	2260107,41	96° 50' 34"	5,54

107	515567,72	2260112,91	102° 32' 57"	6,08
108	515566,4	2260118,84	90° 0' 0"	5,49
109	515566,4	2260124,33	82° 51' 42"	5,31
110	515567,06	2260129,6	92° 43' 35"	4,63
111	515566,84	2260134,22	106° 57' 33"	5,28
112	515565,3	2260139,27	105° 58' 42"	4,8
113	515563,98	2260143,88	147° 15' 53"	3,66
114	515560,9	2260145,86	170° 30' 51"	4
115	515556,95	2260146,52	188° 58' 21"	4,23
116	515552,77	2260145,86	197° 2' 21"	5,97
117	515547,06	2260144,11	180° 0' 0"	4,39
118	515542,67	2260144,11	164° 3' 17"	4,8
119	515538,05	2260145,43	150° 18' 56"	3,53
120	515534,98	2260147,18	140° 31' 39"	4,84
121	515531,24	2260150,26	121° 25' 46"	4,64
122	515528,82	2260154,22	119° 10' 23"	10,81
123	515523,55	2260163,66	114° 56' 47"	14,25
124	515517,54	2260176,58	140° 11' 3"	14,4
125	515506,48	2260185,8	121° 27' 32"	5,56
126	515503,58	2260190,54	117° 23' 47"	3,39
127	515502,02	2260193,55	101° 41' 22"	4,74
128	515501,06	2260198,19	101° 3' 59"	6,46
129	515499,82	2260204,53	91° 35' 35"	7,91
130	515499,6	2260212,44	94° 14' 37"	5,95
131	515499,16	2260218,37	94° 56' 41"	17,87
132	515497,62	2260236,17	78° 56' 50"	9,18
133	515499,38	2260245,18	72° 6' 57"	28,62
134	515508,17	2260272,42	83° 16' 53"	7,52
135	515509,05	2260279,89	68° 53' 1"	7,3
136	515511,68	2260286,7	47° 7' 16"	4,2
137	515514,54	2260289,78	18° 14' 22"	2,78
138	515517,18	2260290,65	348° 26' 12"	15,96
139	515532,82	2260287,45	355° 20' 10"	19,55
140	515552,31	2260285,86	356° 40' 29"	8,97
141	515561,26	2260285,34	30° 56' 17"	7,68
142	515567,85	2260289,29	39° 46' 12"	4,11
143	515571,01	2260291,92	74° 26' 19"	4,92
144	515572,33	2260296,66	82° 11' 55"	13,56
145	515574,17	2260310,09	75° 10' 6"	9,26
146	515576,54	2260319,04	48° 16' 31"	26,11
147	515593,92	2260338,53	53° 42' 53"	9,8
148	515599,72	2260346,43	64° 16' 52"	8,48
149	515603,4	2260354,07	74° 44' 11"	6
150	515604,98	2260359,86	82° 6' 4"	7,71
151	515606,04	2260367,5	77° 0' 19"	10,54
152	515608,41	2260377,77	65° 44' 42"	5,77
153	515610,78	2260383,03	42° 44' 14"	4,66
154	515614,2	2260386,19	22° 13' 33"	6,27
155	515620	2260388,56	11° 25' 42"	26,6
156	515646,07	2260393,83	21° 43' 35"	5,67

157	515651,34	2260395,93	30° 30' 37"	5,2
158	515655,82	2260398,57	49° 20' 51"	4,85
159	515658,98	2260402,25	62° 18' 10"	5,66
160	515661,61	2260407,26	37° 31' 12"	8,64
161	515668,46	2260412,52	42° 49' 35"	9,69
162	515675,57	2260419,11	57° 8' 39"	9,71
163	515680,84	2260427,27	70° 49' 49"	12,82
164	515685,05	2260439,38	76° 14' 55"	12,2
165	515687,95	2260451,23	79° 0' 57"	9,66
166	515689,79	2260460,71	85° 21' 55"	19,55
167	515691,37	2260480,2	113° 7' 26"	2,01
168	515690,58	2260482,05	134° 59' 60"	2,23
169	515689	2260483,63	177° 6' 5"	10,28
170	515678,73	2260484,15	176° 9' 43"	7,92
171	515670,83	2260484,68	157° 58' 1"	11,94
172	515659,76	2260489,16	132° 44' 14"	4,66
173	515656,6	2260492,58	101° 42' 37"	6,45
174	515655,29	2260498,9	81° 54' 9"	7,45
175	515656,34	2260506,28	59° 2' 43"	10,75
176	515661,87	2260515,5	49° 9' 33"	15,31
177	515671,88	2260527,08	79° 59' 58"	4,55
178	515672,67	2260531,56	110° 34' 15"	4,5
179	515671,09	2260535,77	110° 9' 27"	8,42
180	515668,19	2260543,67	123° 41' 24"	5,7
181	515665,03	2260548,41	166° 9' 25"	16,55
182	515648,96	2260552,37	111° 23' 31"	6,5
183	515646,59	2260558,42	110° 33' 22"	6,75
184	515644,22	2260564,74	97° 25' 39"	6,11
185	515643,43	2260570,8	81° 49' 35"	7,46
186	515644,49	2260578,18	68° 18' 42"	26,36
187	515654,23	2260602,67	74° 17' 47"	6,84
188	515656,08	2260609,25	91° 57' 27"	7,9
189	515655,81	2260617,15	90° 0' 0"	6,85
190	515655,81	2260624	93° 23' 20"	8,97
191	515655,28	2260632,95	106° 27' 18"	7,41
192	515653,18	2260640,06	113° 26' 20"	17,22
193	515646,33	2260655,86	112° 11' 22"	7,68
194	515643,43	2260662,97	104° 3' 8"	8,69
195	515641,32	2260671,4	107° 17' 19"	29,24
196	515632,63	2260699,32	92° 34' 16"	5,8
197	515632,37	2260705,11	99° 3' 11"	6,67
198	515631,32	2260711,7	88° 32' 59"	10,27
199	515631,58	2260721,97	97° 34' 15"	7,97
200	515630,53	2260729,87	102° 22' 39"	8,63
201	515628,68	2260738,3	125° 3' 2"	6,43
202	515624,99	2260743,56	141° 55' 20"	7,69
203	515618,94	2260748,3	151° 5' 8"	8,73
204	515611,3	2260752,52	155° 46' 32"	23,1
205	515590,23	2260762	159° 56' 42"	17,67
206	515573,63	2260768,06	160° 24' 42"	16,49

207	515558,09	2260773,59	161° 9' 55"	12,24
208	515546,51	2260777,54	167° 51' 59"	11,32
209	515535,44	2260779,92	165° 34' 5"	8,43
210	515527,28	2260782,02	149° 3' 8"	6,14
211	515522,01	2260785,18	114° 23' 31"	6,37
212	515519,38	2260790,98	98° 8' 51"	9,31
213	515518,06	2260800,2	75° 54' 45"	5,42
214	515519,38	2260805,46	60° 33' 13"	25,71
215	515532,02	2260827,85	52° 13' 37"	13,32
216	515540,18	2260838,38	60° 44' 7"	15,1
217	515547,56	2260851,55	65° 31' 32"	10,91
218	515552,08	2260861,48	211° 19' 28"	5,17
219	515547,66	2260858,79	201° 0' 24"	5,36
220	515542,66	2260856,87	180° 0' 0"	4,22
221	515538,44	2260856,87	164° 47' 27"	4,38
222	515534,21	2260858,02	143° 46' 19"	3,57
223	515531,33	2260860,13	144° 45' 42"	4
224	515528,06	2260862,44	146° 18' 36"	3,46
225	515525,18	2260864,36	106° 24' 31"	3,4
226	515524,22	2260867,62	78° 7' 9"	3,74
227	515524,99	2260871,28	52° 58' 6"	12,75
228	515532,67	2260881,46	51° 41' 0"	14,34
229	515541,56	2260892,71	59° 20' 58"	5,02
230	515544,12	2260897,03	67° 52' 48"	4,67
231	515545,88	2260901,36	70° 33' 36"	5,77
232	515547,8	2260906,8	81° 34' 23"	4,37
233	515548,44	2260911,12	87° 47' 51"	4,16
234	515548,6	2260915,28	102° 59' 41"	4,27
235	515547,64	2260919,44	113° 9' 9"	4,88
236	515545,72	2260923,93	128° 22' 3"	4,9
237	515542,68	2260927,77	133° 52' 36"	5,77
238	515538,68	2260931,93	154° 55' 41"	5,66
239	515533,55	2260934,33	160° 27' 59"	5,77
240	515528,11	2260936,26	175° 36' 5"	8,34
241	515519,79	2260936,9	197° 4' 37"	6,54
242	515513,54	2260934,98	223° 55' 9"	6
243	515509,22	2260930,82	231° 10' 19"	6,38
244	515505,22	2260925,85	224° 55' 52"	5,89
245	515501,05	2260921,69	198° 26' 6"	6,07
246	515495,29	2260919,77	180° 0' 0"	12,97
247	515482,32	2260919,77	179° 27' 53"	17,13
248	515465,19	2260919,93	186° 59' 21"	13,07
249	515452,22	2260918,34	169° 41' 43"	8,94
250	515443,42	2260919,94	159° 32' 36"	12,82
251	515431,41	2260924,42	155° 21' 59"	10,75
252	515421,64	2260928,9	144° 25' 12"	11,02
253	515412,68	2260935,31	117° 30' 7"	10,39
254	515407,88	2260944,53	139° 13' 59"	22,51
255	515390,83	2260959,23	145° 22' 39"	6,99
256	515385,08	2260963,2	176° 0' 11"	8,75

257	515376,35	2260963,81	182° 39' 19"	6,91
258	515369,45	2260963,49	156° 15' 2"	4,37
259	515365,45	2260965,25	130° 25' 34"	5,67
260	515361,77	2260969,57	123° 42' 19"	10,4
261	515356	2260978,22	137° 36' 9"	4,98
262	515352,32	2260981,58	155° 33' 22"	5,8
263	515347,04	2260983,98	171° 52' 44"	9,06
264	515338,07	2260985,26	189° 43' 39"	5,68
265	515332,47	2260984,3	201° 32' 34"	7,41
266	515325,58	2260981,58	203° 11' 16"	20,72
267	515306,53	2260973,42	198° 56' 47"	11,33
268	515295,81	2260969,74	195° 42' 26"	22,46
269	515274,19	2260963,66	197° 20' 36"	16,1
270	515258,82	2260958,86	202° 15' 39"	14,36
271	515245,53	2260953,42	204° 23' 29"	18,98
272	515228,24	2260945,58	208° 18' 42"	21,27
273	515209,51	2260935,49	212° 34' 27"	13,67
274	515197,99	2260928,13	214° 58' 16"	15,63
275	515185,18	2260919,17	215° 13' 33"	16,66
276	515171,57	2260909,56	214° 29' 15"	15,54
277	515158,76	2260900,76	222° 20' 13"	9,74
278	515151,56	2260894,2	216° 12' 33"	19,25
279	515136,03	2260882,83	218° 21' 16"	43,08
280	515102,25	2260856,1	222° 5' 43"	9,07
281	515095,52	2260850,02	214° 38' 44"	68,69
282	515039,01	2260810,97	221° 51' 26"	20,64
283	515023,64	2260797,2	225° 23' 11"	15,73
284	515012,59	2260786	229° 59' 13"	28,63
285	514994,18	2260764,07	230° 59' 31"	24,93
286	514978,49	2260744,7	227° 41' 28"	36,14
287	514954,16	2260717,97	231° 32' 36"	39,65
288	514929,5	2260686,92	232° 14' 1"	18,03
289	514918,46	2260672,67	228° 17' 54"	29,37
290	514898,92	2260650,74	226° 34' 36"	12,34
291	514890,44	2260641,78	233° 15' 30"	13,39
292	514882,43	2260631,05	236° 46' 17"	32,72
293	514864,5	2260603,68	242° 43' 41"	28,63
294	514851,38	2260578,23	239° 51' 39"	20,73
295	514840,97	2260560,3	240° 39' 8"	28,1
296	514827,2	2260535,81	237° 21' 19"	12,16
297	514820,64	2260525,57	235° 43' 27"	17,63
298	514810,71	2260511	239° 58' 31"	33,28
299	514794,06	2260482,19	237° 54' 38"	25,32
300	514780,61	2260460,74	245° 31' 23"	15,83
301	514774,05	2260446,33	246° 8' 27"	33,25
302	514760,6	2260415,92	314° 40' 24"	104,2
303	514833,86	2260341,82	316° 49' 4"	58,41
304	514876,45	2260301,85	313° 16' 19"	115,6
305	514955,69	2260217,68	313° 17' 28"	79,67
306	515010,32	2260159,69	313° 9' 31"	4,18

307	515013,18	2260156,64	302° 20' 51"	37,64
308	515033,32	2260124,84	307° 8' 58"	131,65
309	515112,82	2260019,91	306° 39' 29"	76,76
310	515158,65	2259958,33	309° 57' 45"	9,82
311	515164,96	2259950,8	300° 6' 49"	12,72
312	515171,34	2259939,8	300° 21' 42"	1,96
313	515172,33	2259938,11	39° 34' 9"	4,03
314	515175,44	2259940,68	315° 58' 2"	18,01
315	515188,39	2259928,16	288° 57' 48"	2,4
316	515189,17	2259925,89	289° 2' 37"	4,17
317	515190,53	2259921,95	288° 58' 58"	8,27
318	515193,22	2259914,13	289° 4' 9"	2,57
319	515194,06	2259911,7	288° 58' 27"	4,37
320	515195,48	2259907,57	289° 2' 30"	154,39
321	515245,85	2259761,63	286° 38' 10"	174,99
322	515295,95	2259593,96	286° 38' 10"	64,27
323	515314,35	2259532,38	338° 21' 29"	3,34
324	515317,45	2259531,15	330° 22' 40"	19,71
325	515334,58	2259521,41	354° 51' 28"	25,77
326	515360,25	2259519,1	15° 20' 33"	15,53
327	515375,23	2259523,21	108° 22' 7"	2,73
328	515374,37	2259525,8	19° 9' 18"	34,47
329	515406,93	2259537,11	109° 42' 2"	3,29
330	515405,82	2259540,21	109° 46' 12"	2,99
331	515404,81	2259543,02	19° 14' 10"	39,58
332	515442,18	2259556,06	20° 36' 0"	34,99
333	515474,93	2259568,37	286° 36' 4"	3,36
334	515475,89	2259565,15	292° 9' 51"	8,8
335	515479,21	2259557	22° 2' 54"	30,16
336	515507,16	2259568,32	25° 27' 51"	35,61
337	515539,31	2259583,63	29° 17' 24"	43,74
338	515577,46	2259605,03	9° 50' 60"	4,62
339	515582,01	2259605,82	352° 2' 11"	30,17
340	515611,89	2259601,64	325° 27' 9"	16,68
341	515625,63	2259592,18	313° 11' 56"	11,25
342	515633,33	2259583,98	310° 22' 39"	15,27
343	515643,22	2259572,35	333° 4' 5"	5,59
344	515648,2	2259569,82	19° 53' 7"	5,5
345	515653,37	2259571,69	348° 36' 49"	10,28
346	515663,45	2259569,66	345° 4' 24"	7,96
347	515671,14	2259567,61	350° 27' 32"	5,97
348	515677,03	2259566,62	21° 28' 8"	10,87
349	515687,15	2259570,6	28° 55' 10"	13,17
350	515698,68	2259576,97	28° 0' 35"	18,8
351	515715,28	2259585,8	124° 55' 58"	7,93
352	515710,74	2259592,3	33° 11' 34"	45,68
353	515748,97	2259617,31	28° 57' 26"	6,86
354	515754,97	2259620,63	21° 16' 56"	95,93
355	515844,36	2259655,45	330° 14' 6"	14,18
1	515856,67	2259648,41		

Приложение 1
к проекту межевания территории
кадастрового квартала 59:32:1940001
д. Мостовая Сылвенского сельского
поселения Пермского муниципального
района Пермского края

**Ведомость координат поворотных точек образуемых земельных участков.
1 этап.**

Образуемый земельный участок с условным номером :ЗУ01

Номер точки	X	Y	Дирекционный угол	Длина
1	515416,24	2260093,01	119° 32' 58"	12,37
2	515410,14	2260103,77	216° 6' 20"	8,09
3	515403,6	2260099	299° 31' 59"	8,72
4	515407,9	2260091,41	27° 0' 5"	5,29
5	515412,61	2260093,81	355° 47' 58"	1,77
6	515414,38	2260093,68	340° 11' 25"	1,98
1	515416,24	2260093,01		

Образуемый земельный участок с условным номером :ЗУ08

Номер точки	X	Y	Дирекционный угол	Длина
1	515331,51	2260033,4	123° 31' 31"	7,71
2	515327,25	2260039,83	218° 26' 32"	10,28
3	515319,2	2260033,44	291° 51' 59"	8,19
4	515322,25	2260025,84	40° 57' 35"	1,91
5	515323,69	2260027,09	41° 38' 1"	0,12
6	515323,78	2260027,17	38° 52' 2"	9,93
1	515331,51	2260033,4		

Образуемый земельный участок с условным номером :ЗУ09

Номер точки	X	Y	Дирекционный угол	Длина
1	515202,89	2259910,85	111° 47' 8"	6,76
2	515200,38	2259917,13	202° 44' 0"	7,76
3	515193,22	2259914,13	289° 4' 9"	2,57
4	515194,06	2259911,7	288° 58' 27"	4,37
5	515195,48	2259907,57	23° 52' 35"	8,1
1	515202,89	2259910,85		

Образуемый земельный участок с условным номером :ЗУ11

Номер точки	X	Y	Дирекционн ый угол	Длина
1	514933,89	2260369,7	109° 0' 51"	6,57
2	514931,75	2260375,91	200° 26' 7"	4,44
3	514927,59	2260374,36	292° 36' 16"	5,7
4	514929,78	2260369,1	292° 17' 8"	0,66
5	514930,03	2260368,49	292° 37' 12"	0,26

6	514930,13	2260368,25	21° 5' 19"	4,03
1	514933,89	2260369,7		

Образуемый земельный участок с условным номером :ЗУ12

Номер точки	X	Y	Дирекционный угол	Длина
1	515234,33	2260886,25	114° 58' 35"	5,97
2	515231,81	2260891,66	217° 5' 9"	9,55
3	515224,19	2260885,9	296° 28' 20"	5,52
4	515226,65	2260880,96	34° 33' 33"	9,33
1	515234,33	2260886,25		

Образуемый земельный участок с условным номером :ЗУ14

Номер точки	X	Y	Дирекционный угол	Длина
1	515149,4	2260479,15	112° 38' 56"	13,69
2	515144,13	2260491,78	110° 51' 4"	22,28
3	515136,2	2260512,6	115° 54' 42"	17,25
4	515128,66	2260528,12	102° 30' 16"	2,54
5	515128,11	2260530,6	200° 33' 22"	0,43
6	515127,71	2260530,45	111° 24' 18"	15,56
7	515122,03	2260544,94	111° 23' 31"	5,46
8	515120,04	2260550,02	111° 26' 3"	8,4
9	515116,97	2260557,84	201° 2' 15"	1,25
10	515115,8	2260557,39	114° 1' 6"	19,83
11	515107,73	2260575,5	21° 38' 40"	0,68
12	515108,36	2260575,75	113° 35' 32"	19,49
13	515100,56	2260593,61	88° 50' 20"	1,48
14	515100,59	2260595,09	112° 47' 5"	18,72
15	515093,34	2260612,35	113° 7' 46"	20,67
16	515085,22	2260631,36	113° 36' 17"	20
17	515077,21	2260649,69	117° 12' 46"	17,41
18	515069,25	2260665,17	52° 22' 26"	0,61
19	515069,62	2260665,65	115° 16' 55"	20,37
20	515060,92	2260684,07	113° 40' 56"	2,49
21	515059,92	2260686,35	113° 47' 1"	29,58
22	515047,99	2260713,42	127° 27' 21"	41,47
23	515022,77	2260746,34	128° 0' 29"	13,59
24	515014,4	2260757,05	128° 1' 38"	6,93
25	515010,13	2260762,51	225° 46' 29"	13,08
26	515001,01	2260753,14	311° 9' 56"	7,93
27	515006,23	2260747,17	311° 8' 27"	5,99
28	515010,17	2260742,66	310° 33' 44"	47,61
29	515041,13	2260706,49	293° 28' 33"	32,03
30	515053,89	2260677,11	293° 40' 10"	13,1
31	515059,15	2260665,11	292° 50' 47"	10,89
32	515063,38	2260655,07	21° 34' 40"	1,9
33	515065,15	2260655,77	292° 54' 42"	19,93
34	515072,91	2260637,41	12° 15' 53"	0,47
35	515073,37	2260637,51	291° 42' 41"	20,08
36	515080,8	2260618,85	291° 9' 24"	22,44

37	515088,9	2260597,92	291° 13' 8"	17,9
38	515095,38	2260581,23	20° 46' 20"	0,31
39	515095,67	2260581,34	293° 46' 12"	19,35
40	515103,47	2260563,63	355° 29' 10"	1,14
41	515104,61	2260563,54	290° 51' 30"	19,29
42	515111,48	2260545,51	19° 5' 37"	0,55
43	515112	2260545,69	293° 29' 17"	6,5
44	515114,59	2260539,73	293° 25' 43"	1,31
45	515115,11	2260538,53	293° 28' 2"	3,64
46	515116,56	2260535,19	292° 46' 57"	0,54
47	515116,77	2260534,69	293° 26' 53"	8,14
48	515120,01	2260527,22	26° 3' 13"	0,5
49	515120,46	2260527,44	293° 39' 13"	20,34
50	515128,62	2260508,81	292° 27' 25"	8,12
51	515131,72	2260501,31	285° 25' 38"	11,09
52	515134,67	2260490,62	292° 50' 56"	16,56
53	515141,1	2260475,36	24° 32' 34"	9,12
1	515149,4	2260479,15		

Образуемый земельный участок с условным номером :ЗУ15

Номер точки	X	Y	Дирекционный угол	Длина
1	515049,23	2260434,72	112° 36' 30"	19,12
2	515041,88	2260452,37	113° 10' 25"	21,17
3	515033,55	2260471,83	113° 54' 36"	21,05
4	515025,02	2260491,07	112° 47' 32"	19,44
5	515017,49	2260508,99	112° 46' 51"	19,45
6	515009,96	2260526,92	112° 54' 39"	20,14
7	515002,12	2260545,47	112° 40' 47"	19,87
8	514994,46	2260563,8	113° 15' 52"	29,67
9	514982,74	2260591,06	113° 25' 43"	2,62
10	514981,7	2260593,46	113° 23' 14"	27,51
11	514970,78	2260618,71	113° 10' 24"	14,97
12	514964,89	2260632,47	115° 21' 53"	35,23
13	514949,8	2260664,3	49° 19' 12"	3,94
14	514952,37	2260667,29	131° 17' 5"	7,09
15	514947,69	2260672,62	189° 6' 41"	1,07
16	514946,63	2260672,45	189° 7' 37"	9,27
17	514937,48	2260670,98	293° 23' 46"	19,82
18	514945,35	2260652,79	293° 33' 29"	37,25
19	514960,24	2260618,64	293° 44' 16"	35,45
20	514974,51	2260586,19	293° 6' 2"	23,02
21	514983,54	2260565,02	292° 58' 8"	24,88
22	514993,25	2260542,11	294° 6' 20"	24,39
23	515003,21	2260519,85	292° 30' 43"	24,11
24	515012,44	2260497,58	292° 41' 19"	23,75
25	515021,6	2260475,67	293° 49' 5"	22,96
26	515030,87	2260454,67	292° 34' 24"	25,5
27	515040,66	2260431,12	22° 47' 9"	9,3
1	515049,23	2260434,72		

Образуемый земельный участок с условным номером :ЗУ16

Номер точки	X	Y	Дирекционный угол	Длина
1	515348,14	2260417,6	21° 40' 23"	24,02
2	515370,46	2260426,47	22° 27' 50"	22,32
3	515391,09	2260435	21° 20' 54"	23,95
4	515413,4	2260443,72	117° 20' 51"	15,06
5	515406,48	2260457,1	111° 56' 36"	4,5
6	515404,8	2260461,27	275° 34' 2"	2,78
7	515405,07	2260458,5	247° 19' 52"	2,7
8	515404,03	2260456,01	202° 24' 24"	16,53
9	515388,75	2260449,71	200° 46' 30"	20,21
10	515369,85	2260442,54	112° 37' 12"	0,26
11	515369,75	2260442,78	201° 31' 24"	19,9
12	515351,24	2260435,48	203° 2' 3"	19,68
13	515333,13	2260427,78	202° 27' 8"	30,24
14	515305,18	2260416,23	201° 1' 50"	18,08
15	515288,3	2260409,74	200° 56' 34"	1,73
16	515286,68	2260409,12	204° 21' 14"	20,52
17	515267,99	2260400,66	199° 27' 36"	31,64
18	515238,16	2260390,12	203° 2' 50"	29,81
19	515210,73	2260378,45	202° 33' 12"	30,43
20	515182,63	2260366,78	202° 39' 40"	18,19
21	515165,84	2260359,77	202° 40' 17"	5,99
22	515160,31	2260357,46	292° 37' 12"	0,39
23	515160,46	2260357,1	202° 48' 35"	4,64
24	515156,18	2260355,3	113° 23' 7"	0,4
25	515156,02	2260355,67	202° 33' 26"	0,7
26	515155,37	2260355,4	199° 20' 26"	15,01
27	515141,21	2260350,43	199° 30' 18"	13,21
28	515128,76	2260346,02	199° 50' 13"	21,45
29	515108,58	2260338,74	202° 31' 31"	29,84
30	515081,02	2260327,31	200° 24' 51"	17,95
31	515064,2	2260321,05	201° 45' 23"	28,38
32	515037,84	2260310,53	199° 43' 45"	27,58
33	515011,88	2260301,22	199° 35' 32"	3,76
34	515008,34	2260299,96	200° 28' 22"	12,89
35	514996,26	2260295,45	200° 27' 37"	4,21
36	514992,32	2260293,98	200° 30' 44"	3,05
37	514989,46	2260292,91	200° 28' 16"	19,76
38	514970,95	2260286	297° 34' 38"	14,43
39	514977,63	2260273,21	21° 22' 14"	25,69
40	515001,55	2260282,57	20° 48' 24"	20,86
41	515021,05	2260289,98	22° 9' 55"	19,88
42	515039,46	2260297,48	22° 10' 45"	20
43	515057,98	2260305,03	21° 35' 16"	20,93
44	515077,44	2260312,73	19° 5' 56"	19,65
45	515096,01	2260319,16	21° 55' 6"	20,04
46	515114,6	2260326,64	112° 26' 34"	0,5
47	515114,41	2260327,1	22° 12' 4"	4,53

48	515118,6	2260328,81	21° 3' 24"	15,14
49	515132,73	2260334,25	21° 16' 39"	19,7
50	515151,09	2260341,4	21° 24' 10"	20,28
51	515169,97	2260348,8	20° 51' 7"	20,4
52	515189,03	2260356,06	287° 39' 0"	0,23
53	515189,1	2260355,84	21° 40' 51"	4,41
54	515193,2	2260357,47	21° 39' 7"	15,67
55	515207,76	2260363,25	20° 19' 51"	44,07
56	515249,08	2260378,56	21° 9' 43"	27,45
57	515274,68	2260388,47	21° 38' 38"	27
58	515299,78	2260398,43	21° 48' 34"	26,86
59	515324,72	2260408,41	21° 25' 30"	25,16
1	515348,14	2260417,6		

Образуемый земельный участок с условным номером :ЗУ17

Номер точки	X	Y	Дирекционный угол	Длина
1	515469,78	2259793,22	67° 3' 5"	48,78
2	515488,8	2259838,14	86° 7' 35"	11,55
3	515489,58	2259849,66	81° 26' 47"	9,95
4	515491,06	2259859,5	58° 55' 11"	16,02
5	515499,33	2259873,22	57° 34' 18"	7,18
6	515503,18	2259879,28	42° 15' 7"	1,77
7	515504,49	2259880,47	58° 31' 42"	1,93
8	515505,5	2259882,12	34° 4' 42"	11,87
9	515515,33	2259888,77	40° 9' 34"	3,94
10	515518,34	2259891,31	136° 47' 29"	25,11
11	515500,04	2259908,5	238° 34' 52"	17,71
12	515490,81	2259893,39	241° 40' 37"	24,34
13	515479,26	2259871,96	210° 50' 45"	8,33
14	515472,11	2259867,69	301° 16' 22"	1,91
15	515473,1	2259866,06	287° 8' 31"	9,67
16	515475,95	2259856,82	268° 40' 51"	3,04
17	515475,88	2259853,78	268° 35' 3"	5,26
18	515475,75	2259848,52	261° 9' 45"	14,78
19	515473,48	2259833,92	248° 35' 30"	47,92
20	515455,99	2259789,31	236° 42' 53"	15,71
21	515447,37	2259776,18	37° 14' 54"	28,15
1	515469,78	2259793,22		

Образуемый земельный участок с условным номером :ЗУ18

Номер точки	X	Y	Дирекционный угол	Длина
1	515485,01	2259696	24° 35' 38"	24,05
2	515506,88	2259706,01	23° 29' 30"	3,34
3	515509,94	2259707,34	112° 26' 34"	10,95
4	515505,76	2259717,46	213° 17' 35"	11,6
5	515496,06	2259711,09	199° 49' 15"	21,71
6	515475,64	2259703,73	202° 27' 51"	22,64
7	515454,72	2259695,08	205° 55' 51"	1,21
8	515453,63	2259694,55	200° 56' 21"	28,88

9	515426,66	2259684,23	111° 51' 41"	3,54
10	515425,34	2259687,52	197° 32' 26"	19,24
11	515406,99	2259681,72	197° 33' 20"	21,02
12	515386,95	2259675,38	197° 33' 3"	21,52
13	515366,43	2259668,89	288° 33' 58"	1,38
14	515366,87	2259667,58	200° 24' 47"	32,8
15	515336,13	2259656,14	199° 6' 3"	34,01
16	515303,99	2259645,01	281° 47' 36"	0,93
17	515304,18	2259644,1	281° 58' 25"	13,54
18	515306,99	2259630,85	20° 18' 44"	29,44
19	515334,6	2259641,07	20° 46' 59"	34,27
20	515366,64	2259653,23	17° 25' 41"	34,19
21	515399,26	2259663,47	17° 38' 23"	38,51
22	515435,96	2259675,14	22° 27' 42"	39,81
23	515472,75	2259690,35	25° 5' 34"	3,65
24	515476,06	2259691,9	24° 36' 45"	9,84
1	515485,01	2259696		

Образуемый земельный участок с условным номером :ЗУ19

Номер точки	X	Y	Дирекционный угол	Длина
1	515518,27	2259623,83	25° 16' 18"	38,44
2	515553,03	2259640,24	124° 23' 21"	11,37
3	515546,61	2259649,62	203° 51' 22"	22,99
4	515525,58	2259640,32	203° 52' 10"	13,12
5	515513,58	2259635,01	112° 45' 4"	0,34
6	515513,45	2259635,32	203° 19' 59"	31,89
7	515484,17	2259622,69	202° 19' 5"	31,1
8	515455,4	2259610,88	112° 58' 22"	1
9	515455,01	2259611,8	200° 58' 39"	38,35
10	515419,2	2259598,07	200° 4' 2"	34,97
11	515386,35	2259586,07	201° 13' 29"	32,1
12	515356,43	2259574,45	198° 22' 35"	24,74
13	515332,95	2259566,65	198° 49' 51"	5,95
14	515327,32	2259564,73	269° 39' 46"	13,59
15	515327,24	2259551,14	19° 52' 16"	36,72
16	515361,77	2259563,62	26° 12' 0"	3,51
17	515364,92	2259565,17	18° 8' 44"	5,01
18	515369,68	2259566,73	18° 50' 49"	25,07
19	515393,41	2259574,83	22° 27' 18"	39,06
20	515429,51	2259589,75	20° 36' 56"	34,99
21	515462,26	2259602,07	290° 34' 54"	2,62
22	515463,18	2259599,62	24° 11' 48"	28,57
23	515489,24	2259611,33	23° 17' 46"	31,61
1	515518,27	2259623,83		

Образуемый земельный участок с условным номером :ЗУ20

Номер точки	X	Y	Дирекционный угол	Длина
1	515425,37	2259764,14	10° 52' 12"	14,05
2	515439,17	2259766,79	157° 47' 10"	32,24

3	515409,32	2259778,98	203° 18' 10"	39,76
4	515372,8	2259763,25	292° 57' 15"	1,85
5	515373,52	2259761,55	203° 43' 32"	25,28
6	515350,38	2259751,38	203° 43' 1"	27
7	515325,66	2259740,52	112° 11' 2"	2,22
8	515324,82	2259742,58	203° 18' 58"	21,78
9	515304,82	2259733,96	197° 26' 54"	24,98
10	515280,99	2259726,47	278° 11' 49"	18,17
11	515283,58	2259708,49	23° 18' 49"	23,57
12	515305,23	2259717,82	23° 17' 15"	23,7
13	515327	2259727,19	113° 42' 10"	1,79
14	515326,28	2259728,83	25° 4' 49"	22,44
15	515346,6	2259738,34	25° 5' 58"	22,21
16	515366,71	2259747,76	24° 58' 36"	20,65
17	515385,43	2259756,48	10° 50' 12"	19,95
18	515405,02	2259760,23	10° 52' 34"	20,72
1	515425,37	2259764,14		

Образуемый земельный участок с условным номером :ЗУ21

Номер точки	X	Y	Дирекционный угол	Длина
1	515690	2259749,43	50° 20' 56"	12,82
2	515698,18	2259759,3	50° 26' 45"	3,5
3	515700,41	2259762	50° 10' 40"	8,85
4	515706,08	2259768,8	82° 29' 26"	4,44
5	515706,66	2259773,2	47° 28' 3"	6,41
6	515710,99	2259777,92	135° 27' 11"	3,58
7	515708,44	2259780,43	46° 3' 6"	7,32
8	515713,52	2259785,7	316° 0' 44"	2
9	515714,96	2259784,31	41° 54' 33"	13,64
10	515725,11	2259793,42	163° 24' 34"	3,54
11	515721,72	2259794,43	101° 49' 32"	3,27
12	515721,05	2259797,63	71° 53' 39"	4,96
13	515722,59	2259802,34	83° 25' 5"	0,79
14	515722,68	2259803,12	92° 19' 18"	2,96
15	515722,56	2259806,08	92° 19' 18"	3,7
16	515722,41	2259809,78	120° 44' 8"	2,58
17	515721,09	2259812	227° 29' 58"	10,54
18	515713,97	2259804,23	180° 0' 0"	3,23
19	515710,74	2259804,23	180° 0' 0"	1,89
20	515708,85	2259804,23	255° 35' 60"	3,06
21	515708,09	2259801,27	246° 16' 5"	4,8
22	515706,16	2259796,88	222° 59' 22"	12,5
23	515697,02	2259788,36	309° 2' 12"	10,69
24	515703,75	2259780,06	219° 0' 20"	4,4
25	515700,33	2259777,29	129° 30' 34"	8,42
26	515694,97	2259783,79	222° 31' 11"	15,03
27	515683,89	2259773,63	307° 5' 7"	5,85
28	515687,42	2259768,96	217° 7' 55"	6,56
29	515682,19	2259765	127° 2' 57"	1,28

30	515681,42	2259766,02	217° 2' 49"	3,88
31	515678,32	2259763,68	126° 47' 37"	4,51
32	515675,62	2259767,29	216° 51' 42"	14,14
33	515664,31	2259758,81	218° 58' 38"	12,4
34	515654,67	2259751,01	307° 16' 20"	3,42
35	515656,74	2259748,29	309° 57' 25"	16,97
36	515667,64	2259735,28	310° 0' 13"	11,85
37	515675,26	2259726,2	38° 20' 44"	5,98
38	515679,95	2259729,91	125° 39' 29"	3,88
39	515677,69	2259733,06	54° 44' 2"	15,93
40	515686,89	2259746,07	47° 12' 46"	4,58
1	515690	2259749,43		

Образуемый земельный участок с условным номером :ЗУ23

Номер точки	X	Y	Дирекционный угол	Длина
1	515635,03	2259841,09	111° 57' 38"	2,01
2	515634,28	2259842,95	100° 20' 4"	1,73
3	515633,97	2259844,65	115° 5' 22"	1,91
4	515633,16	2259846,38	45° 54' 28"	50,43
5	515668,25	2259882,6	126° 26' 28"	2,14
6	515666,98	2259884,32	222° 36' 35"	45,44
7	515633,54	2259853,56	133° 11' 20"	18,57
8	515620,83	2259867,1	220° 16' 32"	3,43
9	515618,21	2259864,88	309° 0' 9"	3,65
10	515620,51	2259862,04	299° 16' 14"	11,09
11	515625,93	2259852,37	213° 41' 10"	40,69
12	515592,07	2259829,8	308° 26' 37"	19,45
13	515604,16	2259814,57	41° 56' 43"	11,15
14	515612,45	2259822,02	40° 57' 36"	10,74
15	515620,56	2259829,06	39° 44' 21"	18,82
1	515635,03	2259841,09		

Образуемый земельный участок с условным номером :ЗУ24

Номер точки	X	Y	Дирекционный угол	Длина
1	515343,88	2259832,18	23° 23' 18"	39,63
2	515380,25	2259847,91	112° 59' 12"	15,98
3	515374,01	2259862,62	203° 31' 51"	39,63
4	515337,68	2259846,8	203° 54' 27"	26,43
5	515313,52	2259836,09	203° 54' 53"	30,37
6	515285,76	2259823,78	281° 57' 35"	2,08
7	515286,19	2259821,75	202° 35' 41"	12,34
8	515274,8	2259817,01	202° 44' 4"	10,38
9	515265,23	2259813	203° 31' 9"	13,38
10	515252,96	2259807,66	291° 2' 48"	13,67
11	515257,87	2259794,9	23° 8' 59"	40,01
12	515294,66	2259810,63	23° 38' 21"	26,98
13	515319,38	2259821,45	23° 39' 5"	26,75
1	515343,88	2259832,18		

Образуемый земельный участок с условным номером :ЗУ25

Номер точки	X	Y	Дирекционный угол	Длина
1	515308,59	2259915,69	108° 37' 23"	3,85
2	515307,36	2259919,34	21° 8' 40"	32,71
3	515337,87	2259931,14	21° 7' 21"	5,8
4	515343,28	2259933,23	110° 58' 34"	13,41
5	515338,48	2259945,75	205° 30' 40"	38,66
6	515303,59	2259929,1	203° 1' 24"	25,34
7	515280,27	2259919,19	204° 55' 25"	2,97
8	515277,58	2259917,94	201° 16' 44"	28,3
9	515251,21	2259907,67	201° 52' 46"	29,95
10	515223,42	2259896,51	288° 27' 50"	12,57
11	515227,4	2259884,59	288° 26' 6"	3,35
12	515228,46	2259881,41	22° 50' 54"	30,08
13	515256,18	2259893,09	23° 50' 53"	30
14	515283,62	2259905,22	22° 44' 54"	27,08
1	515308,59	2259915,69		

Образуемый земельный участок с условным номером :ЗУ27

Номер точки	X	Y	Дирекционный угол	Длина
1	515459,48	2260077,85	35° 45' 48"	11,81
2	515469,06	2260084,75	68° 8' 56"	6,42
3	515471,45	2260090,71	116° 12' 25"	47,21
4	515450,6	2260133,07	215° 44' 47"	25,2
5	515430,15	2260118,35	216° 7' 40"	8,8
6	515423,04	2260113,16	298° 34' 40"	50,42
7	515447,16	2260068,88	36° 3' 28"	15,24
1	515459,48	2260077,85		

Образуемый земельный участок с условным номером :ЗУ28

Номер точки	X	Y	Дирекционный угол	Длина
1	515577,46	2259605,03	47° 45' 8"	14,87
2	515587,46	2259616,04	124° 26' 35"	16,67
3	515578,03	2259629,79	122° 2' 46"	32,87
4	515560,59	2259657,65	213° 10' 43"	2,17
5	515558,77	2259656,46	124° 8' 9"	4,28
6	515556,37	2259660	123° 31' 21"	2,84
7	515554,8	2259662,37	124° 26' 7"	7,25
8	515550,7	2259668,35	125° 15' 19"	7,31
9	515546,48	2259674,32	37° 57' 24"	3,69
10	515549,39	2259676,59	128° 1' 57"	36,37
11	515526,98	2259705,24	40° 23' 10"	2,02
12	515528,52	2259706,55	123° 7' 3"	6,66
13	515524,88	2259712,13	124° 33' 39"	12,96
14	515517,53	2259722,8	221° 19' 46"	1,88
15	515516,12	2259721,56	119° 23' 3"	20,1
16	515506,26	2259739,07	37° 19' 16"	1,27
17	515507,27	2259739,84	123° 39' 37"	21,25

18	515495,49	2259757,53	215° 32' 16"	0,26
19	515495,28	2259757,38	124° 27' 19"	1,66
20	515494,34	2259758,75	124° 22' 41"	21,25
21	515482,34	2259776,29	126° 34' 15"	21,08
22	515469,78	2259793,22	217° 14' 54"	28,15
23	515447,37	2259776,18	134° 41' 1"	15,37
24	515436,56	2259787,11	134° 40' 39"	27,63
25	515417,13	2259806,76	122° 47' 32"	11,5
26	515410,9	2259816,43	122° 48' 33"	8,84
27	515406,11	2259823,86	114° 55' 39"	20,5
28	515397,47	2259842,45	112° 34' 17"	20,87
29	515389,46	2259861,72	114° 44' 26"	18,54
30	515381,7	2259878,56	114° 54' 60"	20,37
31	515373,12	2259897,03	117° 52' 8"	3,14
32	515371,65	2259899,81	105° 43' 26"	5,68
33	515370,11	2259905,28	114° 2' 52"	11,61
34	515365,38	2259915,88	113° 15' 41"	20,41
35	515357,32	2259934,63	114° 24' 13"	19,92
36	515349,09	2259952,77	113° 5' 25"	22,21
37	515340,38	2259973,2	111° 42' 24"	28,09
38	515329,99	2259999,3	23° 17' 10"	2,58
39	515332,36	2260000,32	23° 57' 45"	0,3
40	515332,63	2260000,44	112° 42' 6"	9,69
41	515328,89	2260009,38	111° 58' 9"	17,75
42	515322,25	2260025,84	111° 51' 59"	8,19
43	515319,2	2260033,44	218° 25' 50"	7,42
44	515313,39	2260028,83	219° 41' 53"	8,19
45	515307,09	2260023,6	291° 33' 41"	7,54
46	515309,86	2260016,59	292° 7' 47"	25,27
47	515319,38	2259993,18	291° 47' 35"	25,59
48	515328,88	2259969,42	292° 4' 35"	25,54
49	515338,48	2259945,75	290° 58' 34"	13,41
50	515343,28	2259933,23	292° 16' 32"	25,35
51	515352,89	2259909,77	294° 7' 20"	26,23
52	515363,61	2259885,83	294° 8' 11"	25,43
53	515374,01	2259862,62	292° 59' 12"	15,98
54	515380,25	2259847,91	292° 46' 6"	37,42
55	515394,73	2259813,41	292° 57' 55"	37,39
56	515409,32	2259778,98	337° 47' 10"	32,24
57	515439,17	2259766,79	338° 50' 11"	30,36
58	515467,48	2259755,83	342° 44' 25"	7,25
59	515474,4	2259753,68	335° 56' 13"	11,58
60	515484,97	2259748,96	314° 17' 22"	6,27
61	515489,35	2259744,47	308° 28' 1"	6,03
62	515493,1	2259739,75	299° 35' 43"	25,63
63	515505,76	2259717,46	292° 26' 34"	10,95
64	515509,94	2259707,34	300° 26' 47"	25,83
65	515523,03	2259685,07	300° 28' 36"	7,87
66	515527,02	2259678,29	304° 20' 24"	32,03
67	515545,09	2259651,84	304° 23' 56"	2,69

68	515546,61	2259649,62	304° 23' 21"	11,37
69	515553,03	2259640,24	311° 3' 50"	3,09
70	515555,06	2259637,91	304° 15' 55"	39,79
1	515577,46	2259605,03		

Образуемый земельный участок с условным номером :ЗУ29

Номер точки	X	Y	Дирекционный угол	Длина
1	515458	2259749,88	42° 21' 44"	5,22
2	515461,86	2259753,4	23° 22' 58"	6,12
3	515467,48	2259755,83	158° 50' 11"	30,36
4	515439,17	2259766,79	190° 52' 12"	14,05
5	515425,37	2259764,14	286° 5' 27"	0,54
6	515425,52	2259763,62	290° 18' 56"	23,7
7	515433,75	2259741,39	19° 17' 43"	25,69
1	515458	2259749,88		

Образуемый земельный участок с условным номером :ЗУ30

Номер точки	X	Y	Дирекционный угол	Длина
1	515625,6	2259601,67	121° 58' 44"	20,52
2	515614,73	2259619,08	96° 52' 43"	3,17
3	515614,35	2259622,23	61° 51' 48"	7,34
4	515617,81	2259628,7	44° 55' 7"	24,93
5	515635,46	2259646,3	46° 4' 40"	10,15
6	515642,5	2259653,61	43° 19' 3"	17,1
7	515654,94	2259665,34	308° 4' 44"	2,46
8	515656,46	2259663,4	47° 16' 28"	9,98
9	515663,23	2259670,73	124° 46' 40"	2,19
10	515661,98	2259672,53	71° 5' 4"	10,18
11	515665,28	2259682,16	59° 25' 25"	7,61
12	515669,15	2259688,71	55° 52' 46"	9,97
13	515674,74	2259696,96	37° 14' 22"	4,03
14	515677,95	2259699,4	124° 55' 26"	9,66
15	515672,42	2259707,32	236° 4' 28"	2,02
16	515671,29	2259705,64	237° 16' 16"	16,04
17	515662,62	2259692,15	233° 21' 16"	7,15
18	515658,35	2259686,41	225° 55' 58"	6,08
19	515654,12	2259682,04	222° 5' 28"	6,97
20	515648,95	2259677,37	227° 17' 31"	22,45
21	515633,72	2259660,87	223° 22' 38"	21,97
22	515617,75	2259645,78	224° 50' 48"	21,13
23	515602,77	2259630,88	224° 50' 0"	19,46
24	515588,97	2259617,16	328° 33' 10"	36,99
25	515620,53	2259597,86	36° 55' 27"	6,34
1	515625,6	2259601,67		

Образуемый земельный участок с условным номером :ЗУ31

Номер точки	X	Y	Дирекционный угол	Длина
1	515700,17	2259618,04	123° 18' 21"	37,64

2	515679,5	2259649,5	201° 8' 3"	1,28
3	515678,31	2259649,04	124° 48' 32"	26,42
4	515663,23	2259670,73	227° 16' 28"	9,98
5	515656,46	2259663,4	308° 7' 41"	34,34
6	515677,66	2259636,39	357° 50' 20"	0,53
7	515678,19	2259636,37	308° 48' 24"	22,55
8	515692,32	2259618,8	306° 1' 7"	4,85
9	515695,17	2259614,88	32° 17' 34"	5,91
1	515700,17	2259618,04		

Образуемый земельный участок с условным номером :ЗУ32

Номер точки	X	Y	Дирекционный угол	Длина
1	515754,97	2259620,63	135° 39' 7"	9,94
2	515747,86	2259627,58	129° 16' 36"	9,57
3	515741,8	2259634,99	124° 33' 8"	4,06
4	515739,5	2259638,33	124° 49' 5"	15,64
5	515730,57	2259651,17	118° 3' 34"	7,72
6	515726,94	2259657,98	125° 33' 30"	19,23
7	515715,76	2259673,62	215° 50' 16"	0,22
8	515715,58	2259673,49	125° 58' 21"	4,6
9	515712,88	2259677,21	125° 58' 40"	6,81
10	515708,88	2259682,72	125° 58' 21"	0,77
11	515708,43	2259683,34	213° 30' 40"	0,89
12	515707,69	2259682,85	123° 25' 20"	7,72
13	515703,44	2259689,29	33° 41' 24"	0,54
14	515703,89	2259689,59	124° 55' 26"	11,72
15	515697,18	2259699,2	127° 9' 32"	15,86
16	515687,6	2259711,84	141° 49' 24"	3,33
17	515684,98	2259713,9	128° 18' 25"	7,1
18	515680,58	2259719,47	128° 19' 34"	8,58
19	515675,26	2259726,2	130° 0' 13"	11,85
20	515667,64	2259735,28	129° 57' 25"	16,97
21	515656,74	2259748,29	127° 16' 20"	3,42
22	515654,67	2259751,01	127° 13' 23"	7,79
23	515649,96	2259757,21	220° 3' 21"	2,05
24	515648,39	2259755,89	130° 1' 53"	15,59
25	515638,36	2259767,83	40° 0' 57"	2,44
26	515640,23	2259769,4	129° 13' 25"	13,49
27	515631,7	2259779,85	128° 24' 38"	6,1
28	515627,91	2259784,63	128° 26' 53"	4,65
29	515625,02	2259788,27	217° 11' 5"	1,82
30	515623,57	2259787,17	127° 23' 50"	33,46
31	515603,25	2259813,75	42° 1' 19"	1,22
32	515604,16	2259814,57	128° 26' 37"	19,45
33	515592,07	2259829,8	213° 30' 12"	2,55
34	515589,94	2259828,39	124° 55' 6"	40,11
35	515566,98	2259861,28	131° 23' 30"	0,79
36	515566,46	2259861,87	131° 40' 41"	38,56
37	515540,82	2259890,67	130° 26' 57"	9,8

38	515534,46	2259898,13	127° 38' 0"	11,86
39	515527,22	2259907,52	132° 18' 58"	17,22
40	515515,63	2259920,25	131° 34' 4"	21,73
41	515501,21	2259936,51	115° 56' 11"	21,61
42	515491,76	2259955,94	114° 44' 30"	11,95
43	515486,76	2259966,79	29° 14' 37"	3,83
44	515490,1	2259968,66	114° 53' 36"	6,44
45	515487,39	2259974,5	205° 23' 58"	4,62
46	515483,22	2259972,52	112° 11' 27"	10,38
47	515479,3	2259982,13	110° 8' 33"	8,6
48	515476,34	2259990,2	81° 33' 27"	6,74
49	515477,33	2259996,87	40° 46' 19"	1,82
50	515478,71	2259998,06	10° 4' 50"	0,46
51	515479,16	2259998,14	110° 21' 15"	17,28
52	515473,15	2260014,34	110° 20' 54"	26,8
53	515463,83	2260039,47	119° 32' 43"	33,81
54	515447,16	2260068,88	118° 34' 40"	50,42
55	515423,04	2260113,16	215° 54' 0"	1,65
56	515421,7	2260112,19	216° 3' 49"	5,83
57	515416,99	2260108,76	216° 4' 20"	8,47
58	515410,14	2260103,77	299° 32' 58"	12,37
59	515416,24	2260093,01	338° 57' 45"	0,28
60	515416,5	2260092,91	299° 33' 40"	50,65
61	515441,49	2260048,85	25° 13' 58"	0,96
62	515442,36	2260049,26	298° 38' 25"	7,66
63	515446,03	2260042,54	302° 9' 44"	9,67
64	515451,18	2260034,35	292° 28' 31"	4,26
65	515452,81	2260030,41	286° 26' 50"	3,92
66	515453,92	2260026,65	209° 59' 59"	5,3
67	515449,33	2260024	294° 23' 52"	6,15
68	515451,87	2260018,4	25° 30' 50"	2,44
69	515454,07	2260019,45	296° 7' 44"	4,7
70	515456,14	2260015,23	206° 5' 15"	2,68
71	515453,73	2260014,05	293° 21' 56"	10,82
72	515458,02	2260004,12	293° 53' 41"	12
73	515462,88	2259993,15	291° 48' 5"	5,87
74	515465,06	2259987,7	296° 15' 39"	22,74
75	515475,12	2259967,31	296° 14' 24"	5,52
76	515477,56	2259962,36	292° 27' 22"	15,6
77	515483,52	2259947,94	292° 28' 0"	4,32
78	515485,17	2259943,95	290° 35' 9"	13,48
79	515489,91	2259931,33	293° 55' 39"	24,98
80	515500,04	2259908,5	316° 47' 29"	25,11
81	515518,34	2259891,31	42° 40' 42"	1,05
82	515519,11	2259892,02	313° 36' 10"	0,58
83	515519,51	2259891,6	33° 41' 24"	0,61
84	515520,02	2259891,94	310° 24' 57"	17,43
85	515531,32	2259878,67	312° 30' 38"	1,14
86	515532,09	2259877,83	310° 15' 33"	13,26
87	515540,66	2259867,71	329° 41' 33"	4,04

88	515544,15	2259865,67	312° 9' 44"	20,43
89	515557,86	2259850,53	313° 35' 24"	4,6
90	515561,03	2259847,2	312° 43' 39"	3,57
91	515563,45	2259844,58	314° 16' 48"	3,94
92	515566,2	2259841,76	301° 51' 35"	4,17
93	515568,4	2259838,22	307° 10' 4"	25,01
94	515583,51	2259818,29	308° 46' 44"	61,6
95	515622,09	2259770,27	307° 36' 59"	16,12
96	515631,93	2259757,5	308° 58' 21"	11,45
97	515639,13	2259748,6	307° 10' 8"	18,01
98	515650,01	2259734,25	313° 45' 29"	5,22
99	515653,62	2259730,48	309° 4' 4"	29,83
100	515672,42	2259707,32	304° 55' 26"	9,66
101	515677,95	2259699,4	37° 40' 25"	1
102	515678,74	2259700,01	32° 31' 30"	3,27
103	515681,5	2259701,77	307° 19' 50"	25,38
104	515696,89	2259681,59	308° 7' 10"	11,92
105	515704,25	2259672,21	307° 38' 22"	7,89
106	515709,07	2259665,96	217° 22' 33"	0,91
107	515708,35	2259665,41	308° 13' 59"	38,17
108	515731,97	2259635,43	312° 45' 1"	13,51
109	515741,14	2259625,51	313° 40' 40"	11,34
110	515748,97	2259617,31	28° 57' 26"	6,86
1	515754,97	2259620,63		

Образуемый земельный участок с условным номером :ЗУ36

Номер точки	X	Y	Дирекционный угол	Длина
1	515555,1	2260449,24	106° 25' 59"	19,37
2	515549,62	2260467,82	205° 24' 58"	1,56
3	515548,21	2260467,15	117° 41' 58"	4,07
4	515546,32	2260470,75	118° 4' 38"	14,41
5	515539,54	2260483,46	204° 26' 38"	0,24
6	515539,32	2260483,36	114° 48' 49"	9,36
7	515535,39	2260491,86	116° 33' 54"	0,36
8	515535,23	2260492,18	110° 23' 59"	8,58
9	515532,24	2260500,22	22° 59' 9"	5,3
10	515537,12	2260502,29	115° 35' 28"	5,79
11	515534,62	2260507,51	111° 52' 59"	22,13
12	515526,37	2260528,05	22° 25' 59"	1,18
13	515527,46	2260528,5	117° 33' 10"	0,26
14	515527,34	2260528,73	108° 4' 36"	19,72
15	515521,22	2260547,48	105° 49' 9"	0,62
16	515521,05	2260548,08	109° 39' 43"	18,9
17	515514,69	2260565,88	111° 41' 52"	6,17
18	515512,41	2260571,61	109° 47' 35"	7,47
19	515509,88	2260578,64	112° 32' 25"	14,97
20	515504,14	2260592,47	110° 3' 36"	17,17
21	515498,25	2260608,6	205° 32' 24"	2,25
22	515496,22	2260607,63	116° 23' 1"	5,65

23	515493,71	2260612,69	114° 20' 15"	16,91
24	515486,74	2260628,1	114° 21' 23"	6,5
25	515484,06	2260634,02	202° 41' 38"	1,79
26	515482,41	2260633,33	114° 34' 12"	25,95
27	515471,62	2260656,93	110° 29' 27"	20,54
28	515464,43	2260676,17	113° 45' 35"	18,37
29	515457,03	2260692,98	110° 56' 26"	29,29
30	515446,56	2260720,34	110° 6' 9"	5,32
31	515444,73	2260725,34	21° 25' 31"	1,7
32	515446,31	2260725,96	110° 39' 7"	6,29
33	515444,09	2260731,85	195° 44' 43"	2,36
34	515441,82	2260731,21	107° 10' 57"	38,05
35	515430,58	2260767,56	102° 44' 39"	16,46
36	515426,95	2260783,61	106° 2' 56"	10,63
37	515424,01	2260793,83	174° 28' 21"	0,31
38	515423,7	2260793,86	105° 12' 3"	20,4
39	515418,35	2260813,55	194° 20' 58"	0,44
40	515417,92	2260813,44	108° 9' 43"	14,6
41	515413,37	2260827,31	110° 17' 11"	17,91
42	515407,16	2260844,11	110° 17' 45"	22,69
43	515399,29	2260865,39	103° 24' 2"	23,39
44	515393,87	2260888,14	103° 48' 27"	1,22
45	515393,58	2260889,32	103° 21' 46"	5,37
46	515392,34	2260894,54	110° 40' 8"	1,78
47	515391,71	2260896,21	148° 27' 42"	9,23
48	515383,84	2260901,04	120° 52' 1"	48,71
49	515358,85	2260942,85	143° 44' 4"	7,96
50	515352,43	2260947,56	199° 25' 34"	11,34
51	515341,74	2260943,79	331° 32' 22"	10,68
52	515351,13	2260938,7	297° 0' 22"	33,12
53	515366,17	2260909,19	297° 47' 13"	19,71
54	515375,36	2260891,75	292° 20' 26"	5,52
55	515377,46	2260886,64	291° 17' 26"	17,08
56	515383,66	2260870,73	292° 41' 13"	21,03
57	515391,77	2260851,33	288° 57' 45"	21,63
58	515398,8	2260830,87	289° 0' 49"	20,35
59	515405,43	2260811,63	287° 26' 50"	9,54
60	515408,29	2260802,53	198° 54' 52"	6,05
61	515402,57	2260800,57	288° 33' 40"	4,3
62	515403,94	2260796,49	289° 15' 31"	10,34
63	515407,35	2260786,73	18° 28' 1"	5,68
64	515412,74	2260788,53	288° 36' 12"	20,44
65	515419,26	2260769,16	198° 38' 13"	2,69
66	515416,71	2260768,3	289° 36' 1"	25,96
67	515425,42	2260743,84	287° 22' 31"	27,19
68	515433,54	2260717,89	286° 43' 50"	21,05
69	515439,6	2260697,73	297° 21' 19"	22,37
70	515449,88	2260677,86	291° 18' 47"	15,68
71	515455,58	2260663,25	291° 48' 5"	2,32
72	515456,44	2260661,1	291° 57' 11"	39,99

73	515471,39	2260624,01	20° 52' 36"	2,3
74	515473,54	2260624,83	289° 40' 32"	24,98
75	515481,95	2260601,31	289° 39' 14"	26,91
76	515491	2260575,97	296° 28' 3"	10,5
77	515495,68	2260566,57	290° 0' 51"	18,93
78	515502,16	2260548,78	288° 43' 11"	8,91
79	515505,02	2260540,34	19° 1' 57"	2,73
80	515507,6	2260541,23	290° 44' 16"	5,9
81	515509,69	2260535,71	14° 44' 37"	0,98
82	515510,64	2260535,96	285° 5' 16"	3,3
83	515511,5	2260532,77	196° 6' 19"	1,48
84	515510,08	2260532,36	290° 0' 29"	3,92
85	515511,42	2260528,68	290° 6' 48"	8,64
86	515514,39	2260520,57	288° 40' 38"	24,67
87	515522,29	2260497,2	290° 41' 9"	57,33
88	515542,54	2260443,57	24° 17' 46"	13,78
1	515555,1	2260449,24		
89	515547,93	2260452,92	45° 42' 58"	3,39
90	515550,3	2260455,35	134° 59' 60"	0,3
91	515550,09	2260455,56	225° 35' 53"	3,39
92	515547,72	2260453,14	313° 40' 4"	0,3
89	515547,93	2260452,92		
93	515420,59	2260763,27	109° 51' 19"	2,68
94	515419,68	2260765,79	199° 1' 32"	0,31
95	515419,39	2260765,69	289° 51' 19"	2,68
96	515420,3	2260763,17	19° 1' 32"	0,31
93	515420,59	2260763,27		
97	515496,73	2260580,42	54° 14' 46"	0,31
98	515496,91	2260580,67	143° 7' 48"	0,3
99	515496,67	2260580,85	234° 14' 46"	0,31
100	515496,49	2260580,6	323° 7' 48"	0,3
97	515496,73	2260580,42		
101	515516,6	2260535,4	54° 14' 46"	0,31
102	515516,78	2260535,65	143° 7' 48"	0,3
103	515516,54	2260535,83	234° 14' 46"	0,31
104	515516,36	2260535,58	323° 7' 48"	0,3
101	515516,6	2260535,4		
105	515424,98	2260788,34	53° 7' 48"	0,3
106	515425,16	2260788,58	141° 37' 57"	0,31
107	515424,92	2260788,77	234° 14' 46"	0,31
108	515424,74	2260788,52	323° 7' 48"	0,3
105	515424,98	2260788,34		
109	515447,29	2260698,71	53° 7' 48"	0,3
110	515447,47	2260698,95	143° 7' 48"	0,3

111	515447,23	2260699,13	234° 14' 46"	0,31
112	515447,05	2260698,88	324° 41' 20"	0,29
109	515447,29	2260698,71		
113	515411,79	2260826,02	53° 7' 48"	0,3
114	515411,97	2260826,26	143° 7' 48"	0,3
115	515411,73	2260826,44	234° 14' 46"	0,31
116	515411,55	2260826,19	324° 41' 20"	0,29
113	515411,79	2260826,02		
117	515439,62	2260735,54	54° 14' 46"	0,31
118	515439,8	2260735,79	144° 41' 20"	0,29
119	515439,56	2260735,96	233° 7' 48"	0,3
120	515439,38	2260735,72	323° 7' 48"	0,3
117	515439,62	2260735,54		
121	515463,44	2260660,37	54° 14' 46"	0,31
122	515463,62	2260660,62	144° 41' 20"	0,29
123	515463,38	2260660,79	233° 7' 48"	0,3
124	515463,2	2260660,55	323° 7' 48"	0,3
121	515463,44	2260660,37		
125	515479,81	2260620,92	53° 7' 48"	0,3
126	515479,99	2260621,16	143° 7' 48"	0,3
127	515479,75	2260621,34	233° 7' 48"	0,3
128	515479,57	2260621,1	323° 7' 48"	0,3
125	515479,81	2260620,92		
129	515533,1	2260491,43	53° 7' 48"	0,3
130	515533,28	2260491,67	143° 7' 48"	0,3
131	515533,04	2260491,85	233° 7' 48"	0,3
132	515532,86	2260491,61	323° 7' 48"	0,3
129	515533,1	2260491,43		
133	515484,95	2260630,35	54° 14' 46"	0,31
134	515485,13	2260630,6	144° 41' 20"	0,29
135	515484,89	2260630,77	233° 7' 48"	0,3
136	515484,71	2260630,53	323° 7' 48"	0,3
133	515484,95	2260630,35		
137	515433,31	2260732,9	53° 7' 48"	0,3
138	515433,49	2260733,14	143° 7' 48"	0,3
139	515433,25	2260733,32	233° 7' 48"	0,3
140	515433,07	2260733,08	323° 7' 48"	0,3
137	515433,31	2260732,9		

Образуемый земельный участок с условным номером :ЗУ37

Номер точки	X	Y	Дирекционный угол	Длина
1	515602,84	2260474,04	32° 29' 58"	9,34

2	515610,72	2260479,06	25° 45' 44"	17,23
3	515626,24	2260486,55	114° 37' 58"	25,86
4	515615,46	2260510,06	220° 28' 31"	2,96
5	515613,21	2260508,14	218° 29' 3"	5,61
6	515608,82	2260504,65	221° 16' 53"	9,59
7	515601,61	2260498,32	217° 16' 17"	4
8	515598,43	2260495,9	123° 10' 16"	4,9
9	515595,75	2260500	205° 44' 52"	23,2
10	515574,85	2260489,92	295° 43' 4"	4,84
11	515576,95	2260485,56	277° 53' 36"	3,42
12	515577,42	2260482,17	225° 58' 1"	6,7
13	515572,76	2260477,35	209° 14' 13"	3,36
14	515569,83	2260475,71	198° 28' 53"	7,79
15	515562,44	2260473,24	201° 30' 11"	9,28
16	515553,81	2260469,84	205° 44' 19"	4,65
17	515549,62	2260467,82	286° 25' 59"	19,37
18	515555,1	2260449,24	316° 31' 41"	10,87
19	515562,99	2260441,76	65° 40' 4"	4,25
20	515564,74	2260445,63	42° 8' 33"	16,45
21	515576,94	2260456,67	35° 51' 15"	12,41
22	515587	2260463,94	32° 31' 22"	18,79
1	515602,84	2260474,04		

Образуемый земельный участок с условным номером :ЗУ38

Номер точки	X	Y	Дирекционный угол	Длина
1	515381,05	2260161,24	102° 42' 35"	11
2	515378,63	2260171,97	202° 4' 39"	26,98
3	515353,63	2260161,83	198° 22' 42"	22,36
4	515332,41	2260154,78	205° 7' 59"	0,89
5	515331,6	2260154,4	295° 7' 19"	2,31
6	515332,58	2260152,31	199° 3' 18"	21,04
7	515312,69	2260145,44	199° 3' 41"	2,6
8	515310,23	2260144,59	291° 10' 53"	4,29
9	515311,78	2260140,59	294° 52' 49"	4,56
10	515313,7	2260136,45	20° 12' 27"	71,77
1	515381,05	2260161,24		

Образуемый земельный участок с условным номером :ЗУ39

Номер точки	X	Y	Дирекционный угол	Длина
1	515410,19	2260140,65	116° 0' 20"	11,91
2	515404,97	2260151,35	100° 33' 14"	25,11
3	515400,37	2260176,04	35° 0' 31"	8,56
4	515407,38	2260180,95	111° 12' 45"	28,91
5	515396,92	2260207,9	100° 38' 43"	19,27
6	515393,36	2260226,84	96° 23' 49"	7,81
7	515392,49	2260234,6	107° 51' 48"	38,04
8	515380,82	2260270,81	106° 44' 35"	3,75
9	515379,74	2260274,4	176° 59' 14"	13,7
10	515366,06	2260275,12	289° 6' 47"	1,07

11	515366,41	2260274,11	316° 16' 4"	3,52
12	515368,95	2260271,68	288° 3' 3"	32,08
13	515378,89	2260241,18	283° 50' 24"	12,75
14	515381,94	2260228,8	268° 58' 11"	5,56
15	515381,84	2260223,24	247° 47' 22"	10,66
16	515377,81	2260213,37	190° 24' 47"	8,52
17	515369,43	2260211,83	282° 59' 48"	40,91
18	515378,63	2260171,97	282° 42' 35"	11
19	515381,05	2260161,24	337° 56' 5"	5,64
20	515386,28	2260159,12	279° 37' 26"	35,59
21	515392,23	2260124,03	42° 46' 51"	24,47
1	515410,19	2260140,65		
22	515379,35	2260242,72	110° 44' 19"	3,3
23	515378,18	2260245,81	199° 1' 32"	0,31
24	515377,89	2260245,71	290° 54' 3"	3,31
25	515379,07	2260242,62	19° 39' 14"	0,3
22	515379,35	2260242,72		

Образуемый земельный участок с условным номером :ЗУ41

Номер точки	X	Y	Дирекционный угол	Длина
1	515307,07	2260070,94	22° 55' 56"	7,06
2	515313,57	2260073,69	30° 32' 40"	26,49
3	515336,38	2260087,15	125° 39' 47"	7,98
4	515331,73	2260093,63	110° 51' 16"	0,45
5	515331,57	2260094,05	209° 3' 17"	0,72
6	515330,94	2260093,7	204° 53' 51"	30,74
7	515303,06	2260080,76	195° 18' 45"	34,95
8	515269,35	2260071,53	204° 38' 26"	3,86
9	515265,84	2260069,92	208° 24' 58"	39,32
10	515231,26	2260051,21	116° 12' 31"	2,88
11	515229,99	2260053,79	211° 25' 54"	38,22
12	515197,38	2260033,86	214° 3' 51"	35,26
13	515168,17	2260014,11	217° 57' 43"	31,16
14	515143,6	2259994,94	308° 48' 8"	13,82
15	515152,26	2259984,17	36° 18' 7"	25,62
16	515172,91	2259999,34	32° 45' 39"	73,72
17	515234,9	2260039,23	29° 21' 14"	41,08
18	515270,71	2260059,37	294° 54' 1"	4,16
19	515272,46	2260055,6	23° 54' 15"	37,86
1	515307,07	2260070,94		

Образуемый земельный участок с условным номером :ЗУ42

Номер точки	X	Y	Дирекционный угол	Длина
1	515253,9	2260515,08	112° 52' 59"	23,12
2	515244,91	2260536,38	112° 42' 42"	26,42
3	515234,71	2260560,75	115° 40' 17"	23,22
4	515224,65	2260581,68	112° 56' 14"	23,61

5	515215,45	2260603,42	112° 11' 60"	26,97
6	515205,26	2260628,39	111° 47' 0"	23,71
7	515196,46	2260650,41	113° 53' 6"	24,01
8	515186,74	2260672,36	111° 59' 20"	17,6
9	515180,15	2260688,68	110° 52' 15"	28,13
10	515170,13	2260714,96	115° 48' 54"	24,59
11	515159,42	2260737,1	113° 34' 39"	23,43
12	515150,05	2260758,57	114° 32' 29"	6,33
13	515147,42	2260764,33	114° 27' 45"	2,56
14	515146,36	2260766,66	114° 24' 20"	8,66
15	515142,78	2260774,55	113° 16' 18"	10,28
16	515138,72	2260783,99	221° 5' 7"	3,21
17	515136,3	2260781,88	268° 12' 59"	2,89
18	515136,21	2260778,99	190° 20' 30"	5,57
19	515130,73	2260777,99	294° 16' 54"	37,38
20	515146,1	2260743,92	293° 12' 26"	25,88
21	515156,3	2260720,13	293° 12' 6"	23,56
22	515165,58	2260698,48	293° 12' 43"	22,33
23	515174,38	2260677,96	291° 48' 5"	2,53
24	515175,32	2260675,61	286° 14' 20"	1,07
25	515175,62	2260674,58	296° 41' 15"	2,09
26	515176,56	2260672,71	293° 8' 30"	22,47
27	515185,39	2260652,05	293° 7' 45"	19,48
28	515193,04	2260634,14	290° 18' 4"	20
29	515199,98	2260615,38	297° 10' 52"	2,5
30	515201,12	2260613,16	297° 0' 34"	17,88
31	515209,24	2260597,23	294° 8' 9"	20,15
32	515217,48	2260578,84	289° 11' 45"	23,81
33	515225,31	2260556,35	20° 33' 22"	0,77
34	515226,03	2260556,62	293° 37' 16"	20,12
35	515234,09	2260538,19	293° 38' 14"	25,39
36	515244,27	2260514,93	293° 37' 46"	3,14
37	515245,53	2260512,05	19° 54' 2"	8,9
1	515253,9	2260515,08		

Образуемый земельный участок с условным номером :ЗУ43

Номер точки	X	Y	Дирекционный угол	Длина
1	515312,91	2260528,46	24° 51' 52"	19,74
2	515330,82	2260536,76	293° 11' 55"	1,22
3	515331,3	2260535,64	22° 0' 28"	20,09
4	515349,93	2260543,17	22° 40' 23"	4,15
5	515353,76	2260544,77	12° 36' 26"	10,31
6	515363,82	2260547,02	12° 43' 7"	6,22
7	515369,89	2260548,39	113° 31' 19"	13,73
8	515364,41	2260560,98	255° 14' 34"	2,12
9	515363,87	2260558,93	202° 42' 59"	5,93
10	515358,4	2260556,64	202° 18' 3"	5,11
11	515353,67	2260554,7	203° 12' 38"	6,34
12	515347,84	2260552,2	202° 40' 45"	40,85

13	515310,15	2260536,45	202° 18' 1"	30,07
14	515282,33	2260525,04	202° 18' 1"	30,07
15	515254,51	2260513,63	112° 48' 58"	1,57
16	515253,9	2260515,08	199° 54' 2"	8,9
17	515245,53	2260512,05	201° 18' 60"	50,7
18	515198,3	2260493,62	203° 51' 58"	50,72
19	515151,92	2260473,1	112° 36' 47"	6,55
20	515149,4	2260479,15	204° 32' 34"	9,12
21	515141,1	2260475,36	292° 52' 25"	2,78
22	515142,18	2260472,8	201° 54' 11"	1,05
23	515141,21	2260472,41	201° 59' 45"	48,17
24	515096,55	2260454,37	202° 17' 8"	0,66
25	515095,94	2260454,12	202° 33' 16"	50,58
26	515049,23	2260434,72	202° 47' 9"	9,3
27	515040,66	2260431,12	201° 29' 20"	49,68
28	514994,43	2260412,92	202° 30' 44"	53,28
29	514945,21	2260392,52	274° 41' 36"	8,8
30	514945,93	2260383,75	21° 26' 52"	15,64
31	514960,49	2260389,47	22° 8' 10"	29,88
32	514988,17	2260400,73	21° 40' 59"	29,64
33	515015,71	2260411,68	21° 18' 20"	30,69
34	515044,3	2260422,83	21° 43' 58"	29,41
35	515071,62	2260433,72	20° 33' 27"	50,38
36	515118,79	2260451,41	23° 52' 30"	29,92
37	515146,15	2260463,52	21° 7' 29"	20,75
38	515165,51	2260471	21° 2' 56"	18,24
39	515182,53	2260477,55	22° 34' 34"	21,15
40	515202,06	2260485,67	18° 53' 12"	30,09
41	515230,53	2260495,41	21° 58' 30"	39,84
42	515267,48	2260510,32	21° 24' 40"	29,72
43	515295,15	2260521,17	22° 19' 1"	19,2
1	515312,91	2260528,46		

Образуемый земельный участок с условным номером :ЗУ44

Номер точки	X	Y	Дирекционный угол	Длина
1	515472,94	2260312,13	120° 18' 34"	12,46
2	515466,65	2260322,89	32° 8' 52"	41,83
3	515502,07	2260345,15	31° 5' 40"	29,33
4	515527,19	2260360,3	31° 4' 43"	19,66
5	515544,03	2260370,45	57° 28' 10"	7,4
6	515548,01	2260376,69	57° 26' 12"	10,01
7	515553,4	2260385,13	107° 14' 29"	0,3
8	515553,31	2260385,42	9° 26' 13"	7,44
9	515560,65	2260386,64	279° 9' 44"	0,31
10	515560,7	2260386,33	7° 41' 2"	3,81
11	515564,48	2260386,84	95° 54' 59"	17,17
12	515562,71	2260403,92	97° 49' 33"	6,39
13	515561,84	2260410,25	95° 11' 8"	11,73
14	515560,78	2260421,93	72° 45' 18"	5,33

15	515562,36	2260427,02	105° 40' 1"	5,37
16	515560,91	2260432,19	99° 49' 31"	3,63
17	515560,29	2260435,77	65° 44' 11"	6,57
18	515562,99	2260441,76	136° 31' 41"	10,87
19	515555,1	2260449,24	204° 17' 46"	13,78
20	515542,54	2260443,57	267° 15' 60"	19,08
21	515541,63	2260424,51	279° 53' 47"	10,41
22	515543,42	2260414,25	273° 23' 27"	10,99
23	515544,07	2260403,28	262° 25' 9"	5,46
24	515543,35	2260397,87	247° 36' 4"	4,99
25	515541,45	2260393,26	258° 42' 57"	8,74
26	515539,74	2260384,69	212° 9' 48"	42,68
27	515503,61	2260361,97	200° 33' 22"	2,82
28	515500,97	2260360,98	202° 51' 45"	9,63
29	515492,1	2260357,24	201° 44' 37"	33,09
30	515461,36	2260344,98	232° 52' 17"	29,69
31	515443,44	2260321,31	207° 57' 19"	25,62
32	515420,81	2260309,3	201° 31' 33"	39
33	515384,53	2260294,99	201° 11' 39"	17,87
34	515367,87	2260288,53	107° 54' 16"	1,37
35	515367,45	2260289,83	197° 1' 55"	13,69
36	515354,36	2260285,82	196° 5' 2"	26,13
37	515329,25	2260278,58	108° 34' 59"	1,22
38	515328,86	2260279,74	203° 13' 15"	3,37
39	515325,76	2260278,41	286° 19' 58"	2,84
40	515326,56	2260275,68	197° 13' 13"	3,58
41	515323,14	2260274,62	199° 11' 11"	3,13
42	515320,18	2260273,59	172° 5' 42"	15,12
43	515305,2	2260275,67	199° 38' 4"	24,02
44	515282,58	2260267,6	229° 23' 24"	7,21
45	515277,89	2260262,13	199° 0' 32"	32,51
46	515247,15	2260251,54	196° 36' 24"	21,9
47	515226,16	2260245,28	197° 27' 20"	11,1
48	515215,57	2260241,95	201° 52' 57"	19,67
49	515197,32	2260234,62	200° 0' 23"	19,03
50	515179,44	2260228,11	200° 20' 4"	30,24
51	515151,08	2260217,6	222° 26' 10"	0,47
52	515150,73	2260217,28	201° 4' 20"	25,98
53	515126,49	2260207,94	194° 40' 35"	4,34
54	515122,29	2260206,84	292° 0' 41"	1,01
55	515122,67	2260205,9	198° 36' 15"	31,06
56	515093,23	2260195,99	195° 59' 26"	3,48
57	515089,88	2260195,03	198° 57' 32"	26,62
58	515064,7	2260186,38	199° 20' 52"	20,65
59	515045,22	2260179,54	270° 0' 0"	0,01
60	515045,22	2260179,53	201° 25' 21"	25,54
61	515021,44	2260170,2	295° 56' 55"	17,46
62	515029,08	2260154,5	17° 22' 51"	12,72
63	515041,22	2260158,3	18° 1' 39"	33,35
64	515072,93	2260168,62	106° 41' 57"	0,31

65	515072,84	2260168,92	19° 39' 14"	0,3
66	515073,12	2260169,02	290° 8' 11"	0,32
67	515073,23	2260168,72	18° 5' 45"	2,67
68	515075,77	2260169,55	20° 3' 17"	19,8
69	515094,37	2260176,34	107° 44' 41"	0,26
70	515094,29	2260176,59	17° 59' 57"	5,4
71	515099,43	2260178,26	5° 51' 22"	1,18
72	515100,6	2260178,38	19° 57' 43"	16,14
73	515115,77	2260183,89	19° 59' 16"	20,77
74	515135,29	2260190,99	19° 57' 32"	24,26
75	515158,09	2260199,27	19° 58' 14"	34,81
76	515190,81	2260211,16	28° 34' 29"	10,2
77	515199,77	2260216,04	13° 34' 19"	13,76
78	515213,15	2260219,27	13° 34' 30"	34,04
79	515246,24	2260227,26	22° 7' 42"	32,55
80	515276,39	2260239,52	108° 1' 11"	5,24
81	515274,77	2260244,5	20° 9' 17"	33,09
82	515305,83	2260255,9	21° 24' 24"	32,88
83	515336,44	2260267,9	289° 47' 34"	3,6
84	515337,66	2260264,51	19° 57' 27"	5,71
85	515343,03	2260266,46	102° 23' 16"	3,96
86	515342,18	2260270,33	13° 36' 50"	15,46
87	515357,21	2260273,97	289° 46' 34"	1,89
88	515357,85	2260272,19	19° 38' 26"	8,72
89	515366,06	2260275,12	356° 59' 14"	13,7
90	515379,74	2260274,4	47° 24' 26"	10,27
91	515386,69	2260281,96	26° 9' 38"	8,23
92	515394,08	2260285,59	16° 39' 53"	19,14
93	515412,42	2260291,08	14° 36' 22"	30,97
94	515442,39	2260298,89	24° 35' 36"	10,79
95	515452,2	2260303,38	22° 42' 26"	5,05
96	515456,86	2260305,33	22° 55' 22"	17,46
1	515472,94	2260312,13		
97	515308,24	2260261,27	94° 9' 16"	5,94
98	515307,81	2260267,19	183° 56' 43"	0,29
99	515307,52	2260267,17	274° 15' 2"	5,94
100	515307,96	2260261,25	4° 5' 8"	0,28
97	515308,24	2260261,27		
101	515030,97	2260159,24	68° 33' 8"	0,3
102	515031,08	2260159,52	162° 20' 60"	3,23
103	515028	2260160,5	250° 20' 46"	0,3
104	515027,9	2260160,22	342° 17' 45"	3,22
101	515030,97	2260159,24		
105	515543,08	2260383,98	132° 18' 28"	2,26
106	515541,56	2260385,65	218° 22' 3"	0,31
107	515541,32	2260385,46	312° 19' 28"	2,27
108	515542,85	2260383,78	41° 0' 33"	0,3

105	515543,08	2260383,98		
109	515547,79	2260409,17	54° 14' 46"	0,31
110	515547,97	2260409,42	143° 7' 48"	0,3
111	515547,73	2260409,6	234° 14' 46"	0,31
112	515547,55	2260409,35	323° 7' 48"	0,3
109	515547,79	2260409,17		
113	515365,76	2260285,94	54° 14' 46"	0,31
114	515365,94	2260286,19	143° 7' 48"	0,3
115	515365,7	2260286,37	234° 14' 46"	0,31
116	515365,52	2260286,12	323° 7' 48"	0,3
113	515365,76	2260285,94		
117	515260,96	2260250,04	54° 14' 46"	0,31
118	515261,14	2260250,29	143° 7' 48"	0,3
119	515260,9	2260250,47	233° 7' 48"	0,3
120	515260,72	2260250,23	321° 37' 57"	0,31
117	515260,96	2260250,04		
121	515295,34	2260252,27	54° 14' 46"	0,31
122	515295,52	2260252,52	143° 7' 48"	0,3
123	515295,28	2260252,7	233° 7' 48"	0,3
124	515295,1	2260252,46	321° 37' 57"	0,31
121	515295,34	2260252,27		
125	515482,83	2260333,23	54° 14' 46"	0,31
126	515483,01	2260333,48	143° 7' 48"	0,3
127	515482,77	2260333,66	233° 7' 48"	0,3
128	515482,59	2260333,42	321° 37' 57"	0,31
125	515482,83	2260333,23		
129	515515,99	2260360,77	54° 14' 46"	0,31
130	515516,17	2260361,02	144° 41' 20"	0,29
131	515515,93	2260361,19	233° 7' 48"	0,3
132	515515,75	2260360,95	323° 7' 48"	0,3
129	515515,99	2260360,77		
133	515174,05	2260205,54	54° 14' 46"	0,31
134	515174,23	2260205,79	144° 41' 20"	0,29
135	515173,99	2260205,96	233° 7' 48"	0,3
136	515173,81	2260205,72	323° 7' 48"	0,3
133	515174,05	2260205,54		
137	515211,61	2260233,08	53° 7' 48"	0,3
138	515211,79	2260233,32	143° 7' 48"	0,3
139	515211,55	2260233,5	234° 14' 46"	0,31
140	515211,37	2260233,25	324° 41' 20"	0,29
137	515211,61	2260233,08		

141	515157,18	2260214,62	53° 7' 48"	0,3
142	515157,36	2260214,86	143° 7' 48"	0,3
143	515157,12	2260215,04	234° 14' 46"	0,31
144	515156,94	2260214,79	324° 41' 20"	0,29
141	515157,18	2260214,62		
145	515450,54	2260319,37	54° 14' 46"	0,31
146	515450,72	2260319,62	144° 41' 20"	0,29
147	515450,48	2260319,79	233° 7' 48"	0,3
148	515450,3	2260319,55	323° 7' 48"	0,3
145	515450,54	2260319,37		
149	515066,47	2260181,04	53° 7' 48"	0,3
150	515066,65	2260181,28	143° 7' 48"	0,3
151	515066,41	2260181,46	234° 14' 46"	0,31
152	515066,23	2260181,21	324° 41' 20"	0,29
149	515066,47	2260181,04		
153	515561,58	2260403,94	53° 7' 48"	0,3
154	515561,76	2260404,18	143° 7' 48"	0,3
155	515561,52	2260404,36	233° 7' 48"	0,3
156	515561,34	2260404,12	323° 7' 48"	0,3
153	515561,58	2260403,94		
157	515406,92	2260302,18	53° 7' 48"	0,3
158	515407,1	2260302,42	143° 7' 48"	0,3
159	515406,86	2260302,6	233° 7' 48"	0,3
160	515406,68	2260302,36	323° 7' 48"	0,3
157	515406,92	2260302,18		
161	515110,72	2260196,89	53° 7' 48"	0,3
162	515110,9	2260197,13	143° 7' 48"	0,3
163	515110,66	2260197,31	233° 7' 48"	0,3
164	515110,48	2260197,07	323° 7' 48"	0,3
161	515110,72	2260196,89		
165	515114,29	2260183,89	53° 7' 48"	0,3
166	515114,47	2260184,13	143° 7' 48"	0,3
167	515114,23	2260184,31	233° 7' 48"	0,3
168	515114,05	2260184,07	323° 7' 48"	0,3
165	515114,29	2260183,89		

Образуемый земельный участок с условным номером :ЗУ45

Номер точки	X	Y	Дирекционный угол	Длина
1	515496,13	2260410,78	18° 53' 14"	37,26
2	515531,38	2260422,84	9° 15' 13"	10,39
3	515541,63	2260424,51	87° 15' 60"	19,08
4	515542,54	2260443,57	235° 15' 48"	6,98
5	515538,56	2260437,83	202° 14' 33"	26,29

6	515514,23	2260427,88	201° 10' 19"	6,42
7	515508,24	2260425,56	200° 46' 48"	4,79
8	515503,76	2260423,86	200° 5' 43"	1,31
9	515502,53	2260423,41	199° 6' 42"	31,86
10	515472,43	2260412,98	198° 40' 6"	30,27
11	515443,75	2260403,29	207° 12' 23"	11,99
12	515433,09	2260397,81	202° 4' 28"	24,56
13	515410,33	2260388,58	201° 48' 39"	22,61
14	515389,34	2260380,18	199° 49' 37"	23,82
15	515366,93	2260372,1	199° 4' 0"	16,35
16	515351,48	2260366,76	197° 46' 14"	9,27
17	515342,65	2260363,93	200° 32' 9"	26,65
18	515317,69	2260354,58	201° 52' 4"	27,2
19	515292,45	2260344,45	200° 21' 22"	24,81
20	515269,19	2260335,82	205° 55' 13"	10,73
21	515259,54	2260331,13	294° 48' 40"	16,66
22	515266,53	2260316,01	294° 46' 31"	2
23	515267,37	2260314,19	292° 15' 45"	19,85
24	515274,89	2260295,82	285° 14' 35"	29,25
25	515282,58	2260267,6	19° 38' 4"	24,02
26	515305,2	2260275,67	151° 25' 31"	7,65
27	515298,48	2260279,33	126° 23' 34"	5,76
28	515295,06	2260283,97	110° 48' 59"	16,74
29	515289,11	2260299,62	108° 26' 36"	21,43
30	515282,33	2260319,95	103° 10' 48"	3,25
31	515281,59	2260323,11	93° 11' 27"	2,87
32	515281,43	2260325,98	65° 6' 52"	2,9
33	515282,65	2260328,61	66° 7' 49"	3,14
34	515283,92	2260331,48	56° 9' 10"	3,03
35	515285,61	2260334	22° 4' 25"	41,8
36	515324,35	2260349,71	19° 58' 11"	40,26
37	515362,19	2260363,46	21° 37' 51"	31,82
38	515391,77	2260375,19	16° 20' 57"	7,99
39	515399,44	2260377,44	21° 31' 55"	37,11
40	515433,96	2260391,06	13° 48' 41"	17,3
41	515450,76	2260395,19	21° 29' 4"	11,41
42	515461,38	2260399,37	357° 23' 51"	1,32
43	515462,7	2260399,31	19° 46' 22"	29,8
44	515490,74	2260409,39	14° 27' 38"	5,57
1	515496,13	2260410,78		

Образуемый земельный участок с условным номером :ЗУ46

Номер точки	X	Y	Дирекционный угол	Длина
1	515490,43	2260456,88	106° 23' 60"	3,12
2	515489,55	2260459,87	28° 4' 21"	0,17
3	515489,7	2260459,95	108° 46' 5"	2,18
4	515489	2260462,01	201° 21' 56"	31,98
5	515459,22	2260450,36	290° 35' 21"	2,02
6	515459,93	2260448,47	201° 43' 21"	32,37

7	515429,86	2260436,49	300° 26' 30"	2,45
8	515431,1	2260434,38	21° 22' 54"	31,68
9	515460,6	2260445,93	110° 51' 16"	0,22
10	515460,52	2260446,14	19° 45' 7"	31,78
1	515490,43	2260456,88		

Образуемый земельный участок с условным номером :ЗУ49

Номер точки	X	Y	Дирекционный угол	Длина
1	515186,41	2260826,38	114° 20' 34"	14,99
2	515180,23	2260840,04	33° 56' 54"	60,31
3	515230,26	2260873,72	116° 30' 6"	8,09
4	515226,65	2260880,96	116° 28' 20"	5,52
5	515224,19	2260885,9	217° 4' 2"	44,73
6	515188,5	2260858,94	227° 18' 49"	65,86
7	515143,85	2260810,53	241° 20' 23"	14,68
8	515136,81	2260797,65	268° 8' 52"	15,78
9	515136,3	2260781,88	41° 5' 7"	3,21
10	515138,72	2260783,99	42° 16' 44"	28,9
11	515160,1	2260803,43	42° 34' 57"	32,69
12	515184,17	2260825,55	20° 19' 53"	2,39
1	515186,41	2260826,38		

Образуемый земельный участок с условным номером :ЗУ50

Номер точки	X	Y	Дирекционный угол	Длина
:ЗУ50(1)				
1	515195,21	2259970,47	127° 41' 1"	36,48
2	515172,91	2259999,34	216° 18' 7"	25,62
3	515152,26	2259984,17	128° 48' 8"	13,82
4	515143,6	2259994,94	128° 54' 15"	5,13
5	515140,38	2259998,93	128° 52' 8"	6,42
6	515136,35	2260003,93	127° 50' 35"	51,93
7	515104,49	2260044,94	128° 42' 14"	40,56
8	515079,13	2260076,59	130° 21' 8"	17,71
9	515067,66	2260090,09	127° 48' 17"	25,01
10	515052,33	2260109,85	117° 30' 24"	50,34
11	515029,08	2260154,5	115° 56' 55"	17,46
12	515021,44	2260170,2	114° 39' 21"	0,67
13	515021,16	2260170,81	114° 52' 57"	52,55
14	514999,05	2260218,48	111° 22' 27"	58,77
15	514977,63	2260273,21	117° 34' 38"	14,43
16	514970,95	2260286	111° 27' 56"	50,36
17	514952,52	2260332,87	101° 56' 20"	16,44
18	514949,12	2260348,95	102° 21' 42"	9,3
19	514947,13	2260358,03	102° 1' 4"	21,28
20	514942,7	2260378,84	56° 39' 41"	5,88
21	514945,93	2260383,75	94° 41' 36"	8,8
22	514945,21	2260392,52	107° 55' 22"	25,12
23	514937,48	2260416,42	113° 33' 30"	24,04
24	514927,87	2260438,46	112° 58' 15"	24,11

25	514918,46	2260460,66	114° 23' 28"	24,29
26	514908,43	2260482,78	203° 49' 15"	2,06
27	514906,55	2260481,95	115° 43' 51"	23,96
28	514896,15	2260503,53	116° 1' 47"	11,01
29	514891,32	2260513,42	114° 37' 30"	14,93
30	514885,1	2260526,99	114° 4' 44"	6,5
31	514882,45	2260532,92	113° 59' 45"	3,49
32	514881,03	2260536,11	152° 51' 53"	0,9
33	514880,23	2260536,52	153° 3' 50"	7,59
34	514873,46	2260539,96	153° 1' 33"	12,52
35	514862,3	2260545,64	297° 3' 46"	10,81
36	514867,22	2260536,01	333° 14' 56"	2,75
37	514869,68	2260534,77	296° 6' 5"	69,07
38	514900,07	2260472,74	240° 1' 6"	0,3
39	514899,92	2260472,48	297° 23' 49"	7,08
40	514903,18	2260466,19	296° 39' 41"	15,96
41	514910,34	2260451,93	290° 33' 42"	36,47
42	514923,15	2260417,78	290° 34' 0"	24,99
43	514931,93	2260394,38	281° 13' 11"	11,2
44	514934,11	2260383,39	281° 8' 34"	1,35
45	514934,37	2260382,07	202° 6' 47"	9,22
46	514925,83	2260378,6	292° 32' 35"	4,59
47	514927,59	2260374,36	20° 26' 7"	4,44
48	514931,75	2260375,91	289° 0' 51"	6,57
49	514933,89	2260369,7	201° 5' 19"	4,03
50	514930,13	2260368,25	292° 32' 31"	9,63
51	514933,82	2260359,36	288° 20' 46"	10,2
52	514937,03	2260349,68	288° 21' 48"	43,04
53	514950,59	2260308,83	288° 21' 17"	49,67
54	514966,23	2260261,69	288° 21' 46"	32,6
55	514976,5	2260230,75	211° 55' 12"	16,34
56	514962,63	2260222,11	212° 33' 5"	8,23
57	514955,69	2260217,68	313° 17' 28"	79,67
58	515010,32	2260159,69	313° 9' 31"	4,18
59	515013,18	2260156,64	301° 21' 58"	1,71
60	515014,07	2260155,18	302° 24' 58"	3,99
61	515016,21	2260151,81	302° 19' 2"	4,28
62	515018,5	2260148,19	302° 24' 10"	27,66
63	515033,32	2260124,84	307° 8' 23"	8,07
64	515038,19	2260118,41	307° 8' 28"	29,58
65	515056,05	2260094,83	307° 9' 10"	94
66	515112,82	2260019,91	306° 39' 29"	76,76
67	515158,65	2259958,33	309° 57' 45"	9,82
68	515164,96	2259950,8	33° 2' 2"	36,08
1	515195,21	2259970,47		
:3Y50(2)				
69	515334,58	2259521,41	103° 52' 6"	30,62
70	515327,24	2259551,14	89° 39' 46"	13,59
71	515327,32	2259564,73	107° 5' 8"	36,66
72	515316,55	2259599,77	107° 5' 51"	32,52

73	515306,99	2259630,85	101° 58' 25"	13,54
74	515304,18	2259644,1	101° 47' 36"	0,93
75	515303,99	2259645,01	106° 59' 38"	30,18
76	515295,17	2259673,87	108° 30' 34"	36,51
77	515283,58	2259708,49	98° 11' 49"	18,17
78	515280,99	2259726,47	108° 39' 51"	31,62
79	515270,87	2259756,43	108° 40' 44"	17,08
80	515265,4	2259772,61	108° 39' 58"	23,53
81	515257,87	2259794,9	111° 2' 48"	13,67
82	515252,96	2259807,66	108° 18' 16"	38,91
83	515240,74	2259844,6	108° 26' 56"	38,8
84	515228,46	2259881,41	108° 26' 6"	3,35
85	515227,4	2259884,59	108° 27' 50"	12,57
86	515223,42	2259896,51	110° 2' 24"	41,32
87	515209,26	2259935,33	98° 7' 3"	6,37
88	515208,36	2259941,64	219° 41' 8"	5,5
89	515204,13	2259938,13	219° 43' 37"	6,54
90	515199,1	2259933,95	219° 40' 47"	12,81
91	515189,24	2259925,77	288° 39' 35"	4,03
92	515190,53	2259921,95	288° 58' 58"	8,27
93	515193,22	2259914,13	22° 44' 0"	7,76
94	515200,38	2259917,13	291° 47' 8"	6,76
95	515202,89	2259910,85	203° 52' 35"	8,1
96	515195,48	2259907,57	289° 2' 30"	154,39
97	515245,85	2259761,63	286° 38' 10"	174,99
98	515295,95	2259593,96	286° 38' 10"	64,27
99	515314,35	2259532,38	331° 31' 50"	23,01
69	515334,58	2259521,41		

Образуемый земельный участок с условным номером :ЗУ51

Номер точки	X	Y	Дирекционный угол	Длина
1	515443,75	2260403,29	112° 8' 26"	33,57
2	515431,1	2260434,38	120° 26' 30"	2,45
3	515429,86	2260436,49	111° 27' 14"	33,98
4	515417,43	2260468,12	111° 48' 5"	6,68
5	515414,95	2260474,32	111° 37' 14"	17,64
6	515408,45	2260490,72	111° 27' 14"	24,5
7	515399,49	2260513,52	111° 18' 22"	26,2
8	515389,97	2260537,93	114° 14' 18"	24,46
9	515379,93	2260560,23	202° 55' 56"	0,85
10	515379,15	2260559,9	111° 53' 43"	20,38
11	515371,55	2260578,81	112° 47' 43"	26,12
12	515361,43	2260602,89	112° 50' 1"	2,68
13	515360,39	2260605,36	111° 52' 55"	25,09
14	515351,04	2260628,64	113° 7' 5"	21,5
15	515342,6	2260648,41	112° 20' 18"	41,62
16	515326,78	2260686,91	112° 36' 36"	17,9
17	515319,9	2260703,43	113° 12' 24"	28,32
18	515308,74	2260729,46	121° 46' 1"	3,06

19	515307,13	2260732,06	111° 11' 39"	13,14
20	515302,38	2260744,31	114° 45' 52"	3,7
21	515300,83	2260747,67	112° 8' 11"	11,76
22	515296,4	2260758,56	112° 20' 3"	30,55
23	515284,79	2260786,82	112° 18' 58"	20,46
24	515277,02	2260805,75	112° 43' 3"	19,86
25	515269,35	2260824,07	112° 54' 26"	20,4
26	515261,41	2260842,86	112° 40' 9"	19,62
27	515253,85	2260860,96	113° 57' 20"	41,45
28	515237,02	2260898,84	116° 20' 25"	7,98
29	515233,48	2260905,99	113° 48' 50"	1,96
30	515232,69	2260907,78	199° 23' 4"	8,59
31	515224,59	2260904,93	298° 32' 60"	15,11
32	515231,81	2260891,66	294° 58' 35"	5,97
33	515234,33	2260886,25	214° 33' 33"	9,33
34	515226,65	2260880,96	296° 30' 6"	8,09
35	515230,26	2260873,72	295° 54' 7"	25,11
36	515241,23	2260851,13	294° 2' 58"	6,01
37	515243,68	2260845,64	291° 52' 10"	18,74
38	515250,66	2260828,25	328° 34' 14"	0,21
39	515250,84	2260828,14	291° 48' 5"	2,37
40	515251,72	2260825,94	294° 21' 30"	26,02
41	515262,45	2260802,24	32° 57' 27"	1,08
42	515263,36	2260802,83	292° 42' 45"	24,29
43	515272,74	2260780,42	292° 4' 15"	23,69
44	515281,64	2260758,47	295° 38' 6"	20,39
45	515290,46	2260740,09	295° 38' 54"	2,8
46	515291,67	2260737,57	291° 53' 22"	1,21
47	515292,12	2260736,45	291° 48' 5"	6,79
48	515294,64	2260730,15	291° 49' 38"	16,51
49	515300,78	2260714,82	292° 32' 17"	23,69
50	515309,86	2260692,94	291° 48' 53"	24,08
51	515318,81	2260670,58	292° 32' 53"	23,94
52	515327,99	2260648,47	295° 57' 4"	22,12
53	515337,67	2260628,58	290° 24' 19"	8
54	515340,46	2260621,08	291° 15' 20"	17,54
55	515346,82	2260604,73	291° 13' 21"	9,56
56	515350,28	2260595,82	292° 9' 45"	15,61
57	515356,17	2260581,36	292° 0' 52"	21,98
58	515364,41	2260560,98	293° 31' 19"	13,73
59	515369,89	2260548,39	291° 57' 7"	30,42
60	515381,26	2260520,18	291° 31' 44"	11,72
61	515385,56	2260509,28	291° 50' 49"	56,22
62	515406,48	2260457,1	297° 20' 51"	15,06
63	515413,4	2260443,72	295° 23' 52"	5,27
64	515415,66	2260438,96	292° 57' 22"	44,69
65	515433,09	2260397,81	27° 12' 23"	11,99
1	515443,75	2260403,29		

Образуемый земельный участок с условным номером :ЗУ52

Номер точки	X	Y	Дирекционный угол	Длина
1	515497,92	2260237,56	89° 50' 53"	37,73
2	515498,02	2260275,29	183° 5' 30"	19,1
3	515478,95	2260274,26	184° 12' 23"	17,59
4	515461,41	2260272,97	184° 15' 6"	6,88
5	515454,55	2260272,46	268° 12' 39"	22,1
6	515453,86	2260250,37	264° 28' 21"	0,31
7	515453,83	2260250,06	341° 54' 28"	17,97
8	515470,91	2260244,48	341° 48' 9"	23,66
9	515493,39	2260237,09	70° 33' 36"	0,18
10	515493,45	2260237,26	3° 50' 23"	4,48
1	515497,92	2260237,56		

Образуемый земельный участок с условным номером :ЗУ53

Номер точки	X	Y	Дирекционный угол	Длина
1	515658,35	2259686,41	53° 21' 16"	7,15
2	515662,62	2259692,15	57° 16' 16"	16,04
3	515671,29	2259705,64	56° 4' 28"	2,02
4	515672,42	2259707,32	129° 4' 4"	29,83
5	515653,62	2259730,48	218° 48' 13"	1,24
6	515652,65	2259729,7	222° 45' 40"	17,56
7	515639,76	2259717,78	217° 30' 6"	4,17
8	515636,45	2259715,24	217° 10' 25"	7,17
9	515630,74	2259710,91	219° 40' 42"	5,18
10	515626,75	2259707,6	302° 57' 43"	18,99
11	515637,08	2259691,67	309° 41' 42"	18,58
12	515648,95	2259677,37	42° 5' 28"	6,97
13	515654,12	2259682,04	45° 55' 58"	6,08
1	515658,35	2259686,41		

Образуемый земельный участок с условным номером :ЗУ54

Номер точки	X	Y	Дирекционный угол	Длина
1	515683,79	2259613,3	32° 48' 48"	10,15
2	515692,32	2259618,8	128° 48' 24"	22,55
3	515678,19	2259636,37	177° 50' 20"	0,53
4	515677,66	2259636,39	213° 44' 56"	27,07
5	515655,15	2259621,35	213° 39' 48"	35,5
6	515625,6	2259601,67	216° 55' 27"	6,34
7	515620,53	2259597,86	311° 55' 13"	7,63
8	515625,63	2259592,18	313° 11' 56"	11,25
9	515633,33	2259583,98	37° 1' 0"	2,34
10	515635,2	2259585,39	43° 33' 46"	1,97
11	515636,63	2259586,75	28° 45' 38"	28,02
12	515661,19	2259600,23	30° 2' 30"	26,11
1	515683,79	2259613,3		

Образуемый земельный участок с условным номером :ЗУ55

Номер точки	X	Y	Дирекционный угол	Длина
1	515715,28	2259585,8	124° 57' 30"	9,77
2	515709,68	2259593,81	124° 33' 13"	25,58
3	515695,17	2259614,88	126° 1' 7"	4,85
4	515692,32	2259618,8	212° 48' 48"	10,15
5	515683,79	2259613,3	210° 2' 30"	26,11
6	515661,19	2259600,23	208° 45' 38"	28,02
7	515636,63	2259586,75	223° 33' 46"	1,97
8	515635,2	2259585,39	217° 1' 0"	2,34
9	515633,33	2259583,98	310° 22' 39"	15,27
10	515643,22	2259572,35	333° 4' 5"	5,59
11	515648,2	2259569,82	19° 53' 7"	5,5
12	515653,37	2259571,69	348° 36' 49"	10,28
13	515663,45	2259569,66	345° 4' 24"	7,96
14	515671,14	2259567,61	350° 27' 32"	5,97
15	515677,03	2259566,62	21° 28' 8"	10,87
16	515687,15	2259570,6	28° 55' 10"	13,17
17	515698,68	2259576,97	28° 0' 35"	18,8
1	515715,28	2259585,8		

Образуемый земельный участок с условным номером :ЗУ56

Номер точки	X	Y	Дирекционный угол	Длина
1	515679,43	2259858,16	43° 31' 15"	16,16
2	515691,15	2259869,29	45° 17' 27"	4,18
3	515694,09	2259872,26	118° 0' 11"	19,42
4	515684,97	2259889,41	195° 32' 36"	8,02
5	515677,24	2259887,26	208° 44' 40"	3,41
6	515674,25	2259885,62	218° 42' 59"	3,17
7	515671,78	2259883,64	187° 55' 24"	1,96
8	515669,84	2259883,37	205° 50' 23"	1,77
9	515668,25	2259882,6	225° 54' 28"	50,43
10	515633,16	2259846,38	295° 5' 22"	1,91
11	515633,97	2259844,65	280° 20' 4"	1,73
12	515634,28	2259842,95	291° 57' 38"	2,01
13	515635,03	2259841,09	307° 27' 54"	4,04
14	515637,49	2259837,88	308° 54' 41"	1,07
15	515638,16	2259837,05	308° 47' 48"	3,27
16	515640,21	2259834,5	306° 15' 25"	9,91
17	515646,07	2259826,51	42° 53' 46"	3,47
18	515648,61	2259828,87	43° 32' 31"	42,52
1	515679,43	2259858,16		

Образуемый земельный участок с условным номером :ЗУ57

Номер точки	X	Y	Дирекционный угол	Длина
1	515449,7	2259910,44	36° 33' 35"	1,11
2	515450,59	2259911,1	117° 17' 58"	2,79
3	515449,31	2259913,58	117° 20' 12"	9,3
4	515445,04	2259921,84	118° 49' 16"	7,38

5	515441,48	2259928,31	202° 33' 0"	5,68
6	515436,23	2259926,13	205° 14' 29"	45,49
7	515395,08	2259906,73	203° 49' 54"	24,01
8	515373,12	2259897,03	294° 54' 60"	20,37
9	515381,7	2259878,56	25° 7' 6"	75,1
1	515449,7	2259910,44		

Образуемый земельный участок с условным номером :ЗУ58

Номер точки	X	Y	Дирекционный угол	Длина
1	515197,38	2260033,86	119° 6' 58"	0,9
2	515196,94	2260034,65	112° 9' 13"	70,7
3	515170,28	2260100,13	193° 31' 2"	8,3
4	515162,21	2260098,19	194° 14' 33"	16,18
5	515146,53	2260094,21	198° 40' 33"	15,8
6	515131,56	2260089,15	292° 42' 40"	32,4
7	515144,07	2260059,26	298° 32' 0"	21,35
8	515154,27	2260040,5	296° 20' 38"	15,05
9	515160,95	2260027,01	299° 14' 7"	14,78
10	515168,17	2260014,11	34° 3' 51"	35,26
1	515197,38	2260033,86		

Образуемый земельный участок с условным номером :ЗУ59

Номер точки	X	Y	Дирекционный угол	Длина
1	515378,63	2260171,97	102° 59' 48"	40,91
2	515369,43	2260211,83	187° 43' 45"	24,46
3	515345,19	2260208,54	191° 11' 24"	14,07
4	515331,39	2260205,81	200° 41' 26"	7,47
5	515324,4	2260203,17	202° 50' 1"	4,54
6	515320,22	2260201,41	233° 20' 11"	10
7	515314,25	2260193,39	293° 11' 19"	37,51
8	515329,02	2260158,91	299° 46' 20"	5,2
9	515331,6	2260154,4	25° 7' 59"	0,89
10	515332,41	2260154,78	18° 22' 42"	22,36
11	515353,63	2260161,83	22° 4' 39"	26,98
1	515378,63	2260171,97		

Образуемый земельный участок с условным номером :ЗУ60

Номер точки	X	Y	Дирекционный угол	Длина
1	515338,82	2260230,73	23° 41' 10"	4,63
2	515343,06	2260232,59	76° 49' 25"	3,07
3	515343,76	2260235,58	89° 0' 3"	3,44
4	515343,82	2260239,02	111° 38' 36"	16,84
5	515337,61	2260254,67	89° 42' 32"	9,84
6	515337,66	2260264,51	109° 47' 34"	3,6
7	515336,44	2260267,9	201° 24' 24"	32,88
8	515305,83	2260255,9	290° 8' 57"	29,5
9	515315,99	2260228,21	196° 50' 8"	3,63
10	515312,52	2260227,16	288° 35' 18"	7,09

11	515314,78	2260220,44	20° 21' 42"	1,03
12	515315,75	2260220,8	21° 27' 59"	5,08
13	515320,48	2260222,66	21° 27' 46"	6,29
14	515326,33	2260224,96	24° 8' 59"	8,38
15	515333,98	2260228,39	25° 48' 9"	5,38
1	515338,82	2260230,73		

Образуемый земельный участок с условным номером :ЗУ61

Номер точки	X	Y	Дирекционный угол	Длина
1	515377,81	2260213,37	67° 47' 22"	10,66
2	515381,84	2260223,24	88° 58' 11"	5,56
3	515381,94	2260228,8	103° 50' 24"	12,75
4	515378,89	2260241,18	108° 3' 3"	32,08
5	515368,95	2260271,68	136° 16' 4"	3,52
6	515366,41	2260274,11	109° 6' 47"	1,07
7	515366,06	2260275,12	199° 38' 26"	8,72
8	515357,85	2260272,19	109° 46' 34"	1,89
9	515357,21	2260273,97	193° 36' 50"	15,46
10	515342,18	2260270,33	282° 23' 16"	3,96
11	515343,03	2260266,46	199° 57' 27"	5,71
12	515337,66	2260264,51	269° 42' 32"	9,84
13	515337,61	2260254,67	291° 38' 36"	16,84
14	515343,82	2260239,02	269° 0' 3"	3,44
15	515343,76	2260235,58	256° 49' 25"	3,07
16	515343,06	2260232,59	203° 41' 10"	4,63
17	515338,82	2260230,73	205° 48' 9"	5,38
18	515333,98	2260228,39	204° 8' 59"	8,38
19	515326,33	2260224,96	201° 27' 46"	6,29
20	515320,48	2260222,66	201° 27' 59"	5,08
21	515315,75	2260220,8	200° 21' 42"	1,03
22	515314,78	2260220,44	290° 4' 42"	3,09
23	515315,84	2260217,54	201° 12' 47"	29,29
24	515288,53	2260206,94	290° 26' 20"	19,44
25	515295,32	2260188,72	15° 50' 60"	14,02
26	515308,81	2260192,55	8° 46' 40"	5,5
27	515314,25	2260193,39	53° 20' 11"	10
28	515320,22	2260201,41	22° 50' 1"	4,54
29	515324,4	2260203,17	20° 41' 26"	7,47
30	515331,39	2260205,81	11° 11' 24"	14,07
31	515345,19	2260208,54	7° 43' 45"	24,46
32	515369,43	2260211,83	10° 24' 47"	8,52
1	515377,81	2260213,37		

Образуемый земельный участок с условным номером :ЗУ62

Номер точки	X	Y	Дирекционный угол	Длина
1	515327,9	2260891,74	115° 30' 59"	44,48
2	515308,74	2260931,88	197° 43' 45"	18,23
3	515291,38	2260926,33	291° 32' 45"	2,91
4	515292,45	2260923,62	292° 18' 5"	2,77

5	515293,5	2260921,06	292° 23' 50"	39,81
6	515308,67	2260884,25	293° 57' 45"	0,49
7	515308,87	2260883,8	23° 33' 8"	0,43
8	515309,26	2260883,97	21° 56' 24"	4,6
9	515313,53	2260885,69	22° 49' 55"	15,59
1	515327,9	2260891,74		

Образуемый земельный участок с условным номером :ЗУ63

Номер точки	X	Y	Дирекционный угол	Длина
1	515374,17	2260891,2	24° 48' 20"	1,31
2	515375,36	2260891,75	117° 47' 13"	19,71
3	515366,17	2260909,19	204° 17' 11"	24,07
4	515344,23	2260899,29	204° 48' 47"	17,99
5	515327,9	2260891,74	202° 49' 55"	15,59
6	515313,53	2260885,69	201° 56' 24"	4,6
7	515309,26	2260883,97	293° 38' 7"	11,37
8	515313,82	2260873,55	288° 47' 11"	5,15
9	515315,48	2260868,67	298° 57' 14"	3,86
10	515317,35	2260865,29	24° 55' 45"	35,56
11	515349,6	2260880,28	23° 57' 45"	26,89
1	515374,17	2260891,2		

Образуемый земельный участок с условным номером :ЗУ64

Номер точки	X	Y	Дирекционный угол	Длина
1	515449,31	2260480,87	110° 31' 2"	18,97
2	515442,66	2260498,64	108° 53' 10"	3,61
3	515441,49	2260502,06	28° 14' 30"	6,57
4	515447,28	2260505,17	25° 47' 54"	23,39
5	515468,34	2260515,35	112° 56' 19"	9,26
6	515464,73	2260523,88	204° 15' 25"	27,65
7	515439,52	2260512,52	255° 9' 0"	10,42
8	515436,85	2260502,45	202° 26' 31"	30,73
9	515408,45	2260490,72	291° 37' 14"	17,64
10	515414,95	2260474,32	291° 48' 5"	6,68
11	515417,43	2260468,12	21° 13' 33"	2,4
12	515419,67	2260468,99	21° 9' 3"	8,34
13	515427,45	2260472	22° 2' 44"	20,49
14	515446,44	2260479,69	22° 34' 55"	2,32
15	515448,58	2260480,58	21° 39' 57"	0,79
1	515449,31	2260480,87		

Образуемый земельный участок с условным номером :ЗУ65

Номер точки	X	Y	Дирекционный угол	Длина
1	515475,94	2260845,46	100° 59' 55"	28,51
2	515470,5	2260873,45	189° 37' 10"	29,98
3	515440,94	2260868,44	101° 22' 24"	5,32
4	515439,89	2260873,66	194° 6' 42"	11,07
5	515429,15	2260870,96	191° 27' 35"	27,73

6	515401,97	2260865,45	181° 16' 57"	2,68
7	515399,29	2260865,39	290° 17' 45"	22,69
8	515407,16	2260844,11	290° 17' 11"	17,91
9	515413,37	2260827,31	22° 13' 19"	1,77
10	515415,01	2260827,98	21° 25' 26"	19,16
11	515432,85	2260834,98	102° 20' 21"	1,64
12	515432,5	2260836,58	17° 23' 51"	3,14
13	515435,5	2260837,52	98° 17' 50"	1,46
14	515435,29	2260838,96	0° 47' 12"	4,37
15	515439,66	2260839,02	10° 3' 56"	36,85
1	515475,94	2260845,46		

Образуемый земельный участок с условным номером :ЗУ67

Номер точки	X	Y	Дирекционный угол	Длина
1	514994,43	2260412,92	114° 13' 36"	24,88
2	514984,22	2260435,61	202° 19' 18"	50,53
3	514937,48	2260416,42	287° 55' 22"	25,12
4	514945,21	2260392,52	22° 30' 44"	53,28
1	514994,43	2260412,92		

Образуемый земельный участок с условным номером :ЗУ68

Номер точки	X	Y	Дирекционный угол	Длина
1	515210,73	2260378,45	114° 48' 42"	2,19
2	515209,81	2260380,44	114° 48' 14"	47,44
3	515189,91	2260423,5	114° 44' 22"	3,37
4	515188,5	2260426,56	201° 24' 27"	5,67
5	515183,22	2260424,49	201° 28' 46"	22,15
6	515162,61	2260416,38	227° 3' 45"	2,55
7	515160,87	2260414,51	294° 32' 16"	3,03
8	515162,13	2260411,75	294° 30' 27"	47,08
9	515181,66	2260368,91	294° 29' 4"	2,34
10	515182,63	2260366,78	22° 33' 12"	30,43
1	515210,73	2260378,45		

Образуемый земельный участок с условным номером :ЗУ69

Номер точки	X	Y	Дирекционный угол	Длина
1	515247,15	2260251,54	111° 26' 13"	31,52
2	515235,63	2260280,88	22° 41' 0"	2,77
3	515238,19	2260281,95	109° 25' 48"	12,75
4	515233,95	2260293,97	211° 21' 48"	1,23
5	515232,9	2260293,33	109° 47' 17"	2,01
6	515232,22	2260295,22	109° 33' 52"	11,23
7	515228,46	2260305,8	201° 47' 15"	23,09
8	515207,02	2260297,23	289° 54' 21"	12,69
9	515211,34	2260285,3	274° 34' 26"	1,5
10	515211,46	2260283,8	293° 3' 13"	19,2
11	515218,98	2260266,13	288° 24' 30"	20,52
12	515225,46	2260246,66	296° 53' 46"	1,55

13	515226,16	2260245,28	16° 36' 24"	21,9
1	515247,15	2260251,54		

Образуемый земельный участок с условным номером :ЗУ70

Номер точки	X	Y	Дирекционный угол	Длина
1	515179,44	2260228,11	106° 53' 31"	16,79
2	515174,56	2260244,18	18° 11' 1"	1,44
3	515175,93	2260244,63	18° 4' 20"	1
4	515176,88	2260244,94	112° 20' 10"	16,31
5	515170,68	2260260,03	202° 50' 1"	1,24
6	515169,54	2260259,55	112° 27' 49"	14,94
7	515163,83	2260273,36	197° 59' 47"	8,67
8	515155,58	2260270,68	198° 2' 40"	22,28
9	515134,4	2260263,78	289° 50' 41"	48,46
10	515150,85	2260218,2	290° 58' 25"	0,64
11	515151,08	2260217,6	20° 20' 4"	30,24
1	515179,44	2260228,11		

Образуемый земельный участок с условным номером :ЗУ71

Номер точки	X	Y	Дирекционный угол	Длина
1	515255,04	2260799,28	21° 1' 13"	4,77
2	515259,49	2260800,99	20° 55' 49"	2,69
3	515262	2260801,95	32° 47' 58"	0,54
4	515262,45	2260802,24	114° 21' 30"	26,02
5	515251,72	2260825,94	111° 48' 5"	2,37
6	515250,84	2260828,14	148° 34' 14"	0,21
7	515250,66	2260828,25	203° 58' 26"	5,05
8	515246,05	2260826,2	203° 59' 13"	7,16
9	515239,51	2260823,29	204° 40' 8"	40,28
10	515202,91	2260806,48	203° 32' 22"	7,29
11	515196,23	2260803,57	294° 20' 4"	22,06
12	515205,32	2260783,47	294° 2' 12"	3,14
13	515206,6	2260780,6	22° 4' 25"	5,08
14	515211,31	2260782,51	20° 58' 53"	46,84
1	515255,04	2260799,28		

Образуемый земельный участок с условным номером :ЗУ72

Номер точки	X	Y	Дирекционный угол	Длина
1	515391,77	2260851,33	112° 41' 13"	21,03
2	515383,66	2260870,73	202° 1' 11"	36,06
3	515350,23	2260857,21	202° 4' 50"	21,33
4	515330,46	2260849,19	202° 20' 39"	6,08
5	515324,84	2260846,88	293° 8' 21"	20,28
6	515332,81	2260828,23	22° 8' 22"	4,4
7	515336,89	2260829,89	21° 50' 4"	25,76
8	515360,8	2260839,47	20° 58' 37"	10,2
9	515370,32	2260843,12	20° 56' 40"	22,97
1	515391,77	2260851,33		

Образуемый земельный участок с условным номером :ЗУ73

Номер точки	X	Y	Дирекционный угол	Длина
1	515324,55	2260846,76	22° 28' 46"	0,31
2	515324,84	2260846,88	112° 8' 19"	19,88
3	515317,35	2260865,29	199° 51' 49"	15,98
4	515302,32	2260859,86	205° 9' 13"	8,35
5	515294,76	2260856,31	203° 14' 49"	18,62
6	515277,65	2260848,96	204° 9' 60"	11,11
7	515267,51	2260844,41	194° 15' 25"	6,29
8	515261,41	2260842,86	292° 54' 26"	20,4
9	515269,35	2260824,07	22° 20' 43"	59,68
1	515324,55	2260846,76		

Образуемый земельный участок с условным номером :ЗУ74

Номер точки	X	Y	Дирекционный угол	Длина
1	515315,84	2260217,54	110° 4' 42"	3,09
2	515314,78	2260220,44	108° 35' 18"	7,09
3	515312,52	2260227,16	16° 50' 8"	3,63
4	515315,99	2260228,21	110° 8' 57"	29,5
5	515305,83	2260255,9	200° 9' 17"	33,09
6	515274,77	2260244,5	288° 1' 11"	5,24
7	515276,39	2260239,52	290° 26' 9"	24,54
8	515284,96	2260216,52	290° 26' 17"	10,22
9	515288,53	2260206,94	21° 12' 47"	29,29
1	515315,84	2260217,54		

Образуемый земельный участок с условным номером :ЗУ75

Номер точки	X	Y	Дирекционный угол	Длина
1	515233,59	2260127,83	110° 58' 42"	88,43
2	515201,93	2260210,4	110° 57' 21"	6,04
3	515199,77	2260216,04	208° 34' 29"	10,2
4	515190,81	2260211,16	199° 58' 14"	34,81
5	515158,09	2260199,27	292° 2' 10"	1,81
6	515158,77	2260197,59	290° 39' 21"	48,39
7	515175,84	2260152,31	203° 5' 39"	2,88
8	515173,19	2260151,18	292° 34' 13"	6,23
9	515175,58	2260145,43	23° 13' 33"	2,76
10	515178,12	2260146,52	290° 49' 6"	39,62
11	515192,2	2260109,49	22° 50' 12"	9,15
12	515200,63	2260113,04	21° 0' 5"	7,98
13	515208,08	2260115,9	25° 1' 42"	6
14	515213,52	2260118,44	25° 4' 23"	22,16
1	515233,59	2260127,83		

Образуемый земельный участок с условным номером :ЗУ76

Номер точки	X	Y	Дирекционный угол	Длина

1	515636,45	2259715,24	37° 30' 6"	4,17
2	515639,76	2259717,78	42° 45' 40"	17,56
3	515652,65	2259729,7	38° 48' 13"	1,24
4	515653,62	2259730,48	133° 45' 29"	5,22
5	515650,01	2259734,25	127° 10' 8"	18,01
6	515639,13	2259748,6	128° 58' 21"	11,45
7	515631,93	2259757,5	217° 27' 59"	56,68
8	515586,94	2259723,02	312° 17' 54"	14,1
9	515596,43	2259712,59	311° 27' 27"	11,9
10	515604,31	2259703,67	308° 24' 21"	10,22
11	515610,66	2259695,66	36° 34' 42"	20,04
12	515626,75	2259707,6	39° 40' 42"	5,18
13	515630,74	2259710,91	37° 10' 25"	7,17
1	515636,45	2259715,24		

Образуемый земельный участок с условным номером :ЗУ77

Номер точки	X	Y	Дирекционный угол	Длина
1	515356,43	2259574,45	108° 58' 31"	37,21
2	515344,33	2259609,64	199° 50' 19"	24,4
3	515321,38	2259601,36	198° 13' 16"	5,08
4	515316,55	2259599,77	287° 5' 8"	36,66
5	515327,32	2259564,73	18° 49' 51"	5,95
6	515332,95	2259566,65	18° 22' 35"	24,74
1	515356,43	2259574,45		

Образуемый земельный участок с условным номером :ЗУ78

Номер точки	X	Y	Дирекционный угол	Длина
1	515424,48	2260248,8	105° 55' 13"	43,97
2	515412,42	2260291,08	196° 39' 53"	19,14
3	515394,08	2260285,59	206° 9' 38"	8,23
4	515386,69	2260281,96	227° 24' 26"	10,27
5	515379,74	2260274,4	286° 44' 35"	3,75
6	515380,82	2260270,81	287° 51' 48"	38,04
7	515392,49	2260234,6	28° 34' 50"	1,53
8	515393,83	2260235,33	30° 42' 49"	11
9	515403,29	2260240,95	20° 19' 39"	22,6
1	515424,48	2260248,8		

Образуемый земельный участок с условным номером :ЗУ80

Номер точки	X	Y	Дирекционный угол	Длина
1	515677,66	2259636,39	128° 7' 41"	34,34
2	515656,46	2259663,4	128° 4' 44"	2,46
3	515654,94	2259665,34	223° 19' 3"	17,1
4	515642,5	2259653,61	226° 4' 40"	10,15
5	515635,46	2259646,3	308° 16' 47"	31,78
6	515655,15	2259621,35	33° 44' 56"	27,07
1	515677,66	2259636,39		

Образуемый земельный участок с условным номером :ЗУ81

Номер точки	X	Y	Дирекционный угол	Длина
1	515655,15	2259621,35	128° 16' 47"	31,78
2	515635,46	2259646,3	224° 55' 7"	24,93
3	515617,81	2259628,7	241° 51' 48"	7,34
4	515614,35	2259622,23	276° 52' 43"	3,17
5	515614,73	2259619,08	301° 58' 44"	20,52
6	515625,6	2259601,67	33° 39' 48"	35,5
1	515655,15	2259621,35		

Образуемый земельный участок с условным номером :ЗУ82

Номер точки	X	Y	Дирекционный угол	Длина
1	515724,02	2259738,01	51° 57' 41"	16,28
2	515734,05	2259750,83	54° 57' 45"	4,13
3	515736,42	2259754,21	47° 41' 13"	3,92
4	515739,06	2259757,11	132° 6' 4"	25,45
5	515722	2259775,99	47° 4' 12"	0,59
6	515722,4	2259776,42	131° 47' 4"	6,93
7	515717,78	2259781,59	136° 2' 3"	3,92
8	515714,96	2259784,31	136° 0' 44"	2
9	515713,52	2259785,7	226° 3' 6"	7,32
10	515708,44	2259780,43	315° 27' 11"	3,58
11	515710,99	2259777,92	227° 28' 3"	6,41
12	515706,66	2259773,2	262° 29' 26"	4,44
13	515706,08	2259768,8	230° 10' 40"	8,85
14	515700,41	2259762	230° 26' 45"	3,5
15	515698,18	2259759,3	316° 22' 32"	10,9
16	515706,07	2259751,78	309° 3' 44"	22,9
17	515720,5	2259734	48° 43' 23"	5,34
1	515724,02	2259738,01		

Образуемый земельный участок с условным номером :ЗУ84

Номер точки	X	Y	Дирекционный угол	Длина
1	515696,28	2259835,85	39° 18' 44"	19,34
2	515711,24	2259848,1	125° 22' 9"	29,63
3	515694,09	2259872,26	225° 17' 27"	4,18
4	515691,15	2259869,29	223° 31' 15"	16,16
5	515679,43	2259858,16	223° 32' 31"	42,52
6	515648,61	2259828,87	222° 53' 46"	3,47
7	515646,07	2259826,51	305° 45' 37"	14,36
8	515654,46	2259814,86	37° 55' 12"	25,64
9	515674,69	2259830,62	335° 44' 30"	5,11
10	515679,35	2259828,52	359° 18' 25"	2,48
11	515681,83	2259828,49	9° 20' 30"	2,34
12	515684,14	2259828,87	29° 53' 50"	14
1	515696,28	2259835,85		

Образуемый земельный участок с условным номером :ЗУ85

Номер точки	X	Y	Дирекционный угол	Длина
1	515625,93	2259852,37	119° 16' 14"	11,09
2	515620,51	2259862,04	129° 0' 9"	3,65
3	515618,21	2259864,88	220° 22' 21"	2,72
4	515616,14	2259863,12	128° 53' 22"	8,57
5	515610,76	2259869,79	128° 56' 6"	18,2
6	515599,32	2259883,95	129° 4' 32"	1,51
7	515598,37	2259885,12	210° 35' 35"	11,4
8	515588,56	2259879,32	220° 47' 28"	4,91
9	515584,84	2259876,11	220° 51' 19"	4,4
10	515581,51	2259873,23	217° 38' 35"	5,63
11	515577,05	2259869,79	217° 35' 21"	5,1
12	515573,01	2259866,68	216° 25' 41"	7,78
13	515566,75	2259862,06	213° 13' 54"	0,35
14	515566,46	2259861,87	311° 23' 30"	0,79
15	515566,98	2259861,28	304° 55' 6"	40,11
16	515589,94	2259828,39	33° 30' 12"	2,55
17	515592,07	2259829,8	33° 41' 10"	40,69
1	515625,93	2259852,37		

Образуемый земельный участок с условным номером :ЗУ87

Номер точки	X	Y	Дирекционный угол	Длина
1	515501,67	2259964,06	114° 13' 60"	4,73
2	515499,73	2259968,37	33° 12' 52"	19,04
3	515515,66	2259978,8	123° 16' 40"	31,98
4	515498,11	2260005,54	120° 35' 36"	1,59
5	515497,3	2260006,91	206° 59' 27"	7,82
6	515490,33	2260003,36	208° 21' 48"	8,69
7	515482,68	2259999,23	202° 23' 41"	2,15
8	515480,69	2259998,41	190° 1' 28"	2,01
9	515478,71	2259998,06	220° 46' 19"	1,82
10	515477,33	2259996,87	261° 33' 27"	6,74
11	515476,34	2259990,2	290° 8' 33"	8,6
12	515479,3	2259982,13	292° 11' 27"	10,38
13	515483,22	2259972,52	25° 23' 58"	4,62
14	515487,39	2259974,5	294° 53' 36"	6,44
15	515490,1	2259968,66	209° 14' 37"	3,83
16	515486,76	2259966,79	294° 44' 30"	11,95
17	515491,76	2259955,94	32° 52' 18"	5,05
18	515496	2259958,68	44° 11' 14"	3,99
19	515498,86	2259961,46	42° 46' 37"	3,83
1	515501,67	2259964,06		

Образуемый земельный участок с условным номером :ЗУ88

Номер точки	X	Y	Дирекционный угол	Длина
1	515436,23	2259926,13	130° 30' 57"	21,07
2	515422,54	2259942,15	199° 50' 55"	6,92
3	515416,03	2259939,8	205° 26' 22"	26,86

4	515391,77	2259928,26	205° 23' 55"	15,6
5	515377,68	2259921,57	205° 51' 2"	8,97
6	515369,61	2259917,66	202° 49' 18"	4,59
7	515365,38	2259915,88	294° 2' 52"	11,61
8	515370,11	2259905,28	285° 43' 26"	5,68
9	515371,65	2259899,81	297° 52' 8"	3,14
10	515373,12	2259897,03	23° 49' 54"	24,01
11	515395,08	2259906,73	25° 14' 29"	45,49
1	515436,23	2259926,13		

Образуемый земельный участок с условным номером :ЗУ89

Номер точки	X	Y	Дирекционный угол	Длина
1	515416,03	2259939,8	19° 50' 55"	6,92
2	515422,54	2259942,15	124° 42' 59"	3,41
3	515420,6	2259944,95	115° 48' 18"	16,52
4	515413,41	2259959,82	195° 58' 56"	2,14
5	515411,35	2259959,23	204° 28' 58"	55,02
6	515361,28	2259936,43	204° 30' 54"	4
7	515357,64	2259934,77	203° 37' 46"	0,35
8	515357,32	2259934,63	293° 15' 41"	20,41
9	515365,38	2259915,88	22° 49' 18"	4,59
10	515369,61	2259917,66	25° 51' 2"	8,97
11	515377,68	2259921,57	25° 23' 55"	15,6
12	515391,77	2259928,26	25° 26' 22"	26,86
1	515416,03	2259939,8		

Образуемый земельный участок с условным номером :ЗУ90

Номер точки	X	Y	Дирекционный угол	Длина
1	515400,91	2259976,15	115° 15' 5"	5,46
2	515398,58	2259981,09	109° 5' 22"	9,97
3	515395,32	2259990,51	123° 16' 53"	7
4	515391,48	2259996,36	204° 26' 38"	0,48
5	515391,04	2259996,16	204° 21' 25"	22,87
6	515370,21	2259986,73	204° 18' 50"	18,22
7	515353,61	2259979,23	204° 30' 10"	14,54
8	515340,38	2259973,2	293° 5' 25"	22,21
9	515349,09	2259952,77	23° 25' 31"	4,98
10	515353,66	2259954,75	24° 21' 59"	51,87
1	515400,91	2259976,15		

Образуемый земельный участок с условным номером :ЗУ91

Номер точки	X	Y	Дирекционный угол	Длина
1	515452,97	2259983,12	20° 44' 53"	12,93
2	515465,06	2259987,7	111° 48' 5"	5,87
3	515462,88	2259993,15	113° 53' 41"	12
4	515458,02	2260004,12	113° 21' 56"	10,82
5	515453,73	2260014,05	26° 5' 15"	2,68
6	515456,14	2260015,23	116° 7' 44"	4,7

7	515454,07	2260019,45	205° 30' 50"	2,44
8	515451,87	2260018,4	114° 23' 52"	6,15
9	515449,33	2260024	29° 59' 59"	5,3
10	515453,92	2260026,65	106° 26' 50"	3,92
11	515452,81	2260030,41	206° 47' 25"	70,53
12	515389,85	2259998,62	295° 48' 54"	2,73
13	515391,04	2259996,16	24° 26' 38"	0,48
14	515391,48	2259996,36	303° 16' 53"	7
15	515395,32	2259990,51	289° 5' 22"	9,97
16	515398,58	2259981,09	295° 15' 5"	5,46
17	515400,91	2259976,15	313° 52' 36"	5,05
18	515404,41	2259972,51	299° 42' 29"	9,63
19	515409,18	2259964,15	26° 50' 25"	21,42
20	515428,29	2259973,82	17° 22' 19"	17,22
21	515444,72	2259978,96	26° 45' 33"	9,24
1	515452,97	2259983,12		

Образуемый земельный участок с условным номером :ЗУ92

Номер точки	X	Y	Дирекционный угол	Длина
1	515480,73	2260020,4	45° 2' 59"	57,14
2	515521,1	2260060,84	82° 9' 52"	6,6
3	515522	2260067,38	112° 34' 23"	46,06
4	515504,32	2260109,91	215° 28' 44"	38,47
5	515472,99	2260087,58	215° 45' 28"	4,84
6	515469,06	2260084,75	215° 45' 48"	11,81
7	515459,48	2260077,85	216° 3' 28"	15,24
8	515447,16	2260068,88	299° 32' 43"	33,81
9	515463,83	2260039,47	290° 20' 54"	26,8
10	515473,15	2260014,34	38° 38' 29"	9,7
1	515480,73	2260020,4		

Образуемый земельный участок с условным номером :ЗУ93

Номер точки	X	Y	Дирекционный угол	Длина
1	515338,48	2259945,75	112° 4' 35"	25,54
2	515328,88	2259969,42	203° 52' 29"	39,06
3	515293,16	2259953,61	293° 3' 6"	26,64
4	515303,59	2259929,1	25° 30' 40"	38,66
1	515338,48	2259945,75		

Образуемый земельный участок с условным номером :ЗУ94

Номер точки	X	Y	Дирекционный угол	Длина
1	515303,59	2259929,1	113° 3' 6"	26,64
2	515293,16	2259953,61	203° 11' 55"	0,46
3	515292,74	2259953,43	115° 9' 59"	4,4
4	515290,87	2259957,41	205° 51' 59"	0,73
5	515290,21	2259957,09	132° 1' 44"	2,05
6	515288,84	2259958,61	205° 8' 14"	23,87
7	515267,23	2259948,47	293° 52' 10"	30,05

8	515279,39	2259920,99	296° 3' 13"	2
9	515280,27	2259919,19	23° 1' 24"	25,34
1	515303,59	2259929,1		

Образуемый земельный участок с условным номером :ЗУ95

Номер точки	X	Y	Дирекционный угол	Длина
1	515251,21	2259907,67	114° 17' 29"	49,15
2	515230,99	2259952,47	218° 15' 55"	27,68
3	515209,26	2259935,33	290° 2' 24"	41,32
4	515223,42	2259896,51	21° 52' 46"	29,95
1	515251,21	2259907,67		

Образуемый земельный участок с условным номером :ЗУ96

Номер точки	X	Y	Дирекционный угол	Длина
1	515370,82	2260016,91	112° 54' 2"	28,27
2	515359,82	2260042,95	114° 21' 45"	1,16
3	515359,34	2260044,01	113° 52' 31"	1,33
4	515358,8	2260045,23	112° 15' 57"	5,73
5	515356,63	2260050,53	121° 5' 4"	2,44
6	515355,37	2260052,62	218° 51' 9"	30,64
7	515331,51	2260033,4	218° 52' 2"	9,93
8	515323,78	2260027,17	221° 38' 1"	0,12
9	515323,69	2260027,09	220° 57' 35"	1,91
10	515322,25	2260025,84	291° 58' 9"	17,75
11	515328,89	2260009,38	292° 42' 6"	9,69
12	515332,63	2260000,44	23° 19' 44"	41,59
1	515370,82	2260016,91		

Образуемый земельный участок с условным номером :ЗУ97

Номер точки	X	Y	Дирекционный угол	Длина
1	515277,58	2259917,94	24° 55' 25"	2,97
2	515280,27	2259919,19	116° 3' 13"	2
3	515279,39	2259920,99	113° 52' 10"	30,05
4	515267,23	2259948,47	205° 23' 16"	0,65
5	515266,64	2259948,19	113° 50' 39"	17,71
6	515259,48	2259964,39	113° 50' 35"	8,29
7	515256,13	2259971,97	119° 40' 0"	0,91
8	515255,68	2259972,76	219° 24' 47"	31,96
9	515230,99	2259952,47	294° 17' 29"	49,15
10	515251,21	2259907,67	21° 16' 44"	28,3
1	515277,58	2259917,94		

Образуемый земельный участок с условным номером :ЗУ98

Номер точки	X	Y	Дирекционный угол	Длина
1	515324,82	2259742,58	112° 6' 19"	31,52
2	515312,96	2259771,78	200° 2' 12"	44,8
3	515270,87	2259756,43	288° 39' 51"	31,62

4	515280,99	2259726,47	17° 26' 54"	24,98
5	515304,82	2259733,96	23° 18' 58"	21,78
1	515324,82	2259742,58		

Образуемый земельный участок с условным номером :ЗУ99

Номер точки	X	Y	Дирекционный угол	Длина
1	515341,19	2259694,19	113° 16' 4"	35,92
2	515327	2259727,19	203° 17' 15"	23,7
3	515305,23	2259717,82	293° 42' 49"	3,51
4	515306,64	2259714,61	295° 27' 11"	33,88
5	515321,2	2259684,02	27° 2' 17"	4,33
6	515325,06	2259685,99	26° 56' 51"	18,09
1	515341,19	2259694,19		

Образуемый земельный участок с условным номером :ЗУ100

Номер точки	X	Y	Дирекционный угол	Длина
1	515475,64	2259703,73	110° 55' 6"	49,41
2	515458	2259749,88	199° 17' 43"	25,69
3	515433,75	2259741,39	290° 17' 20"	9,29
4	515436,97	2259732,68	293° 36' 6"	41,61
5	515453,63	2259694,55	25° 55' 51"	1,21
6	515454,72	2259695,08	22° 27' 51"	22,64
1	515475,64	2259703,73		

Образуемый земельный участок с условным номером :ЗУ101

Номер точки	X	Y	Дирекционный угол	Длина
1	515702,74	2259661,8	32° 45' 40"	6,67
2	515708,35	2259665,41	37° 22' 33"	0,91
3	515709,07	2259665,96	127° 38' 22"	7,89
4	515704,25	2259672,21	128° 7' 10"	11,92
5	515696,89	2259681,59	127° 19' 50"	25,38
6	515681,5	2259701,77	212° 31' 30"	3,27
7	515678,74	2259700,01	217° 40' 25"	1
8	515677,95	2259699,4	217° 14' 22"	4,03
9	515674,74	2259696,96	235° 52' 46"	9,97
10	515669,15	2259688,71	239° 25' 25"	7,61
11	515665,28	2259682,16	251° 5' 4"	10,18
12	515661,98	2259672,53	304° 46' 40"	2,19
13	515663,23	2259670,73	304° 48' 32"	26,42
14	515678,31	2259649,04	21° 8' 3"	1,28
15	515679,5	2259649,5	80° 4' 26"	0,41
16	515679,57	2259649,9	26° 48' 18"	20,29
17	515697,68	2259659,05	28° 31' 23"	5,76
1	515702,74	2259661,8		

Образуемый земельный участок с условным номером :ЗУ102

Номер точки	X	Y	Дирекционный угол	Длина
-------------	---	---	-------------------	-------

1	515720,55	2259629,47	27° 33' 35"	12,88
2	515731,97	2259635,43	128° 13' 59"	38,17
3	515708,35	2259665,41	212° 45' 40"	6,67
4	515702,74	2259661,8	208° 31' 23"	5,76
5	515697,68	2259659,05	206° 48' 18"	20,29
6	515679,57	2259649,9	260° 4' 26"	0,41
7	515679,5	2259649,5	303° 18' 21"	37,64
8	515700,17	2259618,04	29° 22' 40"	4,65
9	515704,22	2259620,32	16° 36' 45"	6,96
10	515710,89	2259622,31	36° 32' 45"	12,02
1	515720,55	2259629,47		

Образуемый земельный участок с условным номером :ЗУ103

Номер точки	X	Y	Дирекционный угол	Длина
1	515115,22	2260113,25	23° 6' 1"	6,88
2	515121,55	2260115,95	107° 47' 37"	24,58
3	515114,04	2260139,35	200° 16' 35"	15,35
4	515099,64	2260134,03	204° 22' 9"	13,31
5	515087,52	2260128,54	208° 3' 43"	35,27
6	515056,4	2260111,95	207° 20' 28"	1,98
7	515054,64	2260111,04	207° 15' 19"	2,6
8	515052,33	2260109,85	307° 48' 17"	25,01
9	515067,66	2260090,09	40° 48' 54"	0,58
10	515068,1	2260090,47	32° 1' 33"	5,92
11	515073,12	2260093,61	19° 56' 17"	3,26
12	515076,18	2260094,72	25° 36' 29"	30,79
13	515103,95	2260108,03	24° 51' 9"	12,42
1	515115,22	2260113,25		

Образуемый земельный участок с условным номером :ЗУ104

Номер точки	X	Y	Дирекционный угол	Длина
1	515087,52	2260128,54	104° 20' 55"	17,35
2	515083,22	2260145,35	105° 57' 17"	25,36
3	515076,25	2260169,73	200° 33' 22"	0,51
4	515075,77	2260169,55	198° 5' 45"	2,67
5	515073,23	2260168,72	198° 26' 6"	0,32
6	515072,93	2260168,62	198° 1' 39"	33,35
7	515041,22	2260158,3	288° 7' 58"	3,6
8	515042,34	2260154,88	288° 8' 3"	45,17
9	515056,4	2260111,95	28° 3' 43"	35,27
1	515087,52	2260128,54		

Образуемый земельный участок с условным номером :ЗУ105

Номер точки	X	Y	Дирекционный угол	Длина
1	515192,2	2260109,49	110° 49' 6"	39,62
2	515178,12	2260146,52	203° 13' 33"	2,76
3	515175,58	2260145,43	112° 34' 13"	6,23
4	515173,19	2260151,18	23° 5' 39"	2,88

5	515175,84	2260152,31	110° 39' 21"	48,39
6	515158,77	2260197,59	112° 2' 10"	1,81
7	515158,09	2260199,27	199° 57' 32"	24,26
8	515135,29	2260190,99	287° 51' 22"	1,57
9	515135,77	2260189,5	288° 52' 36"	18,05
10	515141,61	2260172,42	198° 32' 16"	5,28
11	515136,6	2260170,74	291° 56' 42"	4,44
12	515138,26	2260166,62	289° 17' 23"	72,5
13	515162,21	2260098,19	13° 31' 2"	8,3
14	515170,28	2260100,13	23° 7' 22"	23,83
1	515192,2	2260109,49		

Образуемый земельный участок с условным номером :ЗУ106

Номер точки	X	Y	Дирекционный угол	Длина
1	515162,21	2260098,19	109° 17' 23"	72,5
2	515138,26	2260166,62	111° 56' 42"	4,44
3	515136,6	2260170,74	18° 32' 16"	5,28
4	515141,61	2260172,42	108° 52' 36"	18,05
5	515135,77	2260189,5	107° 51' 22"	1,57
6	515135,29	2260190,99	199° 59' 16"	20,77
7	515115,77	2260183,89	294° 28' 34"	1,47
8	515116,38	2260182,55	295° 20' 46"	4,41
9	515118,27	2260178,56	203° 48' 11"	5,48
10	515113,26	2260176,35	292° 56' 31"	6,16
11	515115,66	2260170,68	22° 56' 39"	5,03
12	515120,29	2260172,64	291° 8' 7"	9,26
13	515123,63	2260164	288° 9' 58"	73,45
14	515146,53	2260094,21	14° 14' 33"	16,18
1	515162,21	2260098,19		

Образуемый земельный участок с условным номером :ЗУ107

Номер точки	X	Y	Дирекционный угол	Длина
1	515146,53	2260094,21	108° 9' 58"	73,45
2	515123,63	2260164	111° 8' 7"	9,26
3	515120,29	2260172,64	202° 56' 39"	5,03
4	515115,66	2260170,68	112° 56' 31"	6,16
5	515113,26	2260176,35	23° 48' 11"	5,48
6	515118,27	2260178,56	115° 20' 46"	4,41
7	515116,38	2260182,55	114° 28' 34"	1,47
8	515115,77	2260183,89	199° 57' 43"	16,14
9	515100,6	2260178,38	287° 22' 20"	1,88
10	515101,16	2260176,59	289° 7' 23"	26,86
11	515109,96	2260151,21	288° 59' 2"	12,54
12	515114,04	2260139,35	287° 47' 37"	24,58
13	515121,55	2260115,95	291° 46' 0"	18,45
14	515128,39	2260098,82	288° 9' 0"	10,18
15	515131,56	2260089,15	18° 40' 33"	15,8
1	515146,53	2260094,21		

Образуемый земельный участок с условным номером :ЗУ108

Номер точки	X	Y	Дирекционный угол	Длина
1	515128,39	2260098,82	111° 46' 0"	18,45
2	515121,55	2260115,95	203° 6' 1"	6,88
3	515115,22	2260113,25	204° 51' 9"	12,42
4	515103,95	2260108,03	205° 36' 29"	30,79
5	515076,18	2260094,72	199° 56' 17"	3,26
6	515073,12	2260093,61	212° 1' 33"	5,92
7	515068,1	2260090,47	220° 48' 54"	0,58
8	515067,66	2260090,09	310° 21' 8"	17,71
9	515079,13	2260076,59	33° 39' 51"	6,12
10	515084,22	2260079,98	22° 43' 17"	17,81
11	515100,65	2260086,86	23° 19' 23"	30,21
1	515128,39	2260098,82		

Образуемый земельный участок с условным номером :ЗУ109

Номер точки	X	Y	Дирекционный угол	Длина
1	515144,07	2260059,26	112° 42' 40"	32,4
2	515131,56	2260089,15	108° 9' 0"	10,18
3	515128,39	2260098,82	203° 19' 23"	30,21
4	515100,65	2260086,86	202° 43' 17"	17,81
5	515084,22	2260079,98	213° 39' 51"	6,12
6	515079,13	2260076,59	308° 42' 14"	40,56
7	515104,49	2260044,94	19° 53' 24"	42,09
1	515144,07	2260059,26		

Образуемый земельный участок с условным номером :ЗУ110

Номер точки	X	Y	Дирекционный угол	Длина
1	515522,29	2260497,2	108° 40' 38"	24,67
2	515514,39	2260520,57	110° 6' 48"	8,64
3	515511,42	2260528,68	110° 0' 29"	3,92
4	515510,08	2260532,36	205° 50' 4"	2,46
5	515507,87	2260531,29	203° 28' 49"	7,48
6	515501,01	2260528,31	201° 38' 11"	13,53
7	515488,43	2260523,32	201° 38' 20"	21,61
8	515468,34	2260515,35	205° 47' 54"	23,39
9	515447,28	2260505,17	208° 14' 30"	6,57
10	515441,49	2260502,06	288° 53' 10"	3,61
11	515442,66	2260498,64	290° 31' 2"	18,97
12	515449,31	2260480,87	21° 2' 15"	0,42
13	515449,7	2260481,02	21° 18' 3"	31,24
14	515478,81	2260492,37	288° 38' 25"	8,82
15	515481,63	2260484,01	16° 35' 56"	14,21
16	515495,25	2260488,07	18° 39' 26"	28,54
1	515522,29	2260497,2		

Образуемый земельный участок с условным номером :ЗУ111

Номер точки	X	Y	Дирекционный угол	Длина
1	515302,85	2260080,7	113° 25' 3"	3,09
2	515301,62	2260083,54	113° 17' 32"	3,21
3	515300,35	2260086,49	113° 18' 28"	37,94
4	515285,34	2260121,33	113° 17' 47"	23,84
5	515275,91	2260143,23	201° 52' 25"	13,29
6	515263,58	2260138,28	201° 53' 48"	26,81
7	515238,7	2260128,28	294° 56' 23"	63,7
8	515265,56	2260070,52	295° 1' 1"	0,66
9	515265,84	2260069,92	24° 38' 26"	3,86
10	515269,35	2260071,53	15° 18' 31"	34,73
1	515302,85	2260080,7		

Образуемый земельный участок с условным номером :ЗУ112

Номер точки	X	Y	Дирекционный угол	Длина
1	515518,38	2260680,49	30° 47' 26"	14,75
2	515531,05	2260688,04	114° 48' 50"	37,17
3	515515,45	2260721,78	165° 7' 36"	6,97
4	515508,71	2260723,57	208° 36' 60"	7,37
5	515502,24	2260720,04	213° 52' 4"	6,26
6	515497,04	2260716,55	210° 30' 9"	46,44
7	515457,03	2260692,98	293° 45' 35"	18,37
8	515464,43	2260676,17	290° 29' 27"	20,54
9	515471,62	2260656,93	20° 21' 12"	1,32
10	515472,86	2260657,39	26° 52' 46"	17,12
11	515488,13	2260665,13	25° 32' 7"	2,74
12	515490,6	2260666,31	27° 2' 30"	31,19
1	515518,38	2260680,49		

Образуемый земельный участок с условным номером :ЗУ113

Номер точки	X	Y	Дирекционный угол	Длина
1	515440,71	2260656,66	23° 54' 6"	16,26
2	515455,58	2260663,25	111° 18' 47"	15,68
3	515449,88	2260677,86	117° 21' 19"	22,37
4	515439,6	2260697,73	203° 0' 41"	50,22
5	515393,38	2260678,1	200° 33' 22"	2,05
6	515391,46	2260677,38	294° 2' 3"	3,24
7	515392,78	2260674,42	292° 32' 35"	3,44
8	515394,1	2260671,24	292° 35' 36"	21,5
9	515402,36	2260651,39	293° 38' 7"	11,37
10	515406,92	2260640,97	21° 49' 39"	20,36
11	515425,82	2260648,54	42° 30' 38"	0,81
12	515426,42	2260649,09	27° 54' 43"	16,17
1	515440,71	2260656,66		

Образуемый земельный участок с условным номером :ЗУ114

Номер точки	X	Y	Дирекционный угол	Длина
-------------	---	---	-------------------	-------

1	515416,71	2260768,3	18° 38' 13"	2,69
2	515419,26	2260769,16	108° 36' 12"	20,44
3	515412,74	2260788,53	198° 28' 1"	5,68
4	515407,35	2260786,73	109° 15' 31"	10,34
5	515403,94	2260796,49	199° 32' 36"	10,46
6	515394,08	2260792,99	199° 28' 10"	25,92
7	515369,64	2260784,35	198° 46' 26"	5,34
8	515364,58	2260782,63	198° 46' 19"	12,37
9	515352,87	2260778,65	288° 2' 1"	15,8
10	515357,76	2260763,63	287° 22' 39"	15,94
11	515362,52	2260748,42	20° 8' 45"	57,72
1	515416,71	2260768,3		

Образуемый земельный участок с условным номером :ЗУ115

Номер точки	X	Y	Дирекционный угол	Длина
1	515403,94	2260796,49	108° 33' 40"	4,3
2	515402,57	2260800,57	18° 54' 52"	6,05
3	515408,29	2260802,53	107° 26' 50"	9,54
4	515405,43	2260811,63	109° 0' 49"	20,35
5	515398,8	2260830,87	196° 17' 6"	3,71
6	515395,24	2260829,83	199° 9' 26"	3,26
7	515392,16	2260828,76	198° 7' 55"	24,52
8	515368,86	2260821,13	265° 19' 2"	2,94
9	515368,62	2260818,2	202° 19' 6"	13,59
10	515356,05	2260813,04	280° 11' 29"	0,9
11	515356,21	2260812,15	295° 47' 6"	30,87
12	515369,64	2260784,35	19° 28' 10"	25,92
13	515394,08	2260792,99	19° 32' 36"	10,46
1	515403,94	2260796,49		

Образуемый земельный участок с условным номером :ЗУ116

Номер точки	X	Y	Дирекционный угол	Длина
1	515344,23	2260899,29	111° 13' 44"	27,51
2	515334,27	2260924,93	109° 24' 45"	15,01
3	515329,28	2260939,09	199° 20' 32"	21,77
4	515308,74	2260931,88	295° 30' 59"	44,48
5	515327,9	2260891,74	24° 48' 47"	17,99
1	515344,23	2260899,29		

Образуемый земельный участок с условным номером :ЗУ117

Номер точки	X	Y	Дирекционный угол	Длина
1	515366,17	2260909,19	117° 0' 22"	33,12
2	515351,13	2260938,7	151° 32' 22"	10,68
3	515341,74	2260943,79	200° 40' 1"	13,32
4	515329,28	2260939,09	289° 24' 45"	15,01
5	515334,27	2260924,93	291° 13' 44"	27,51
6	515344,23	2260899,29	24° 17' 11"	24,07
1	515366,17	2260909,19		

Образуемый земельный участок с условным номером :ЗУ118

Номер точки	X	Y	Дирекционный угол	Длина
1	515308,87	2260883,8	113° 57' 45"	0,49
2	515308,67	2260884,25	112° 23' 50"	39,81
3	515293,5	2260921,06	112° 18' 5"	2,77
4	515292,45	2260923,62	111° 32' 45"	2,91
5	515291,38	2260926,33	195° 35' 12"	19,09
6	515272,99	2260921,2	289° 34' 23"	2,39
7	515273,79	2260918,95	289° 39' 14"	3,57
8	515274,99	2260915,59	291° 30' 18"	41,98
9	515290,38	2260876,53	293° 18' 18"	0,71
10	515290,66	2260875,88	23° 30' 20"	19,86
1	515308,87	2260883,8		

Образуемый земельный участок с условным номером :ЗУ119

Номер точки	X	Y	Дирекционный угол	Длина
1	515383,66	2260870,73	111° 17' 26"	17,08
2	515377,46	2260886,64	112° 20' 26"	5,52
3	515375,36	2260891,75	204° 48' 20"	1,31
4	515374,17	2260891,2	203° 57' 45"	26,89
5	515349,6	2260880,28	204° 55' 45"	35,56
6	515317,35	2260865,29	292° 8' 19"	19,88
7	515324,84	2260846,88	22° 20' 39"	6,08
8	515330,46	2260849,19	22° 4' 50"	21,33
9	515350,23	2260857,21	22° 1' 11"	36,06
1	515383,66	2260870,73		

Образуемый земельный участок с условным номером :ЗУ122

Номер точки	X	Y	Дирекционный угол	Длина
1	515497,04	2260716,55	33° 52' 4"	6,26
2	515502,24	2260720,04	113° 11' 55"	25,74
3	515492,1	2260743,7	201° 11' 8"	50,8
4	515444,73	2260725,34	290° 6' 9"	5,32
5	515446,56	2260720,34	290° 56' 26"	29,29
6	515457,03	2260692,98	30° 30' 9"	46,44
1	515497,04	2260716,55		

Образуемый земельный участок с условным номером :ЗУ123

Номер точки	X	Y	Дирекционный угол	Длина
1	515615,46	2260510,06	40° 27' 35"	10,09
2	515623,14	2260516,61	43° 24' 13"	6,35
3	515627,75	2260520,97	131° 52' 5"	28,21
4	515608,92	2260541,98	125° 51' 51"	3,87
5	515606,65	2260545,12	138° 58' 52"	3,87
6	515603,73	2260547,66	215° 5' 38"	13,81
7	515592,43	2260539,72	305° 0' 30"	2,89

8	515594,09	2260537,35	223° 8' 23"	4,14
9	515591,07	2260534,52	220° 32' 21"	3
10	515588,79	2260532,57	197° 40' 47"	1,68
11	515587,19	2260532,06	212° 49' 49"	8,32
12	515580,2	2260527,55	301° 23' 25"	1,38
13	515580,92	2260526,37	299° 39' 14"	18,76
14	515590,2	2260510,07	298° 51' 40"	11,5
15	515595,75	2260500	303° 10' 16"	4,9
16	515598,43	2260495,9	37° 16' 17"	4
17	515601,61	2260498,32	41° 16' 53"	9,59
18	515608,82	2260504,65	38° 29' 3"	5,61
19	515613,21	2260508,14	40° 28' 31"	2,96
1	515615,46	2260510,06		

Образуемый земельный участок с условным номером :ЗУ124

Номер точки	X	Y	Дирекционный угол	Длина
1	515595,75	2260500	118° 51' 40"	11,5
2	515590,2	2260510,07	119° 39' 14"	18,76
3	515580,92	2260526,37	208° 22' 27"	25,92
4	515558,11	2260514,05	295° 19' 25"	28,9
5	515570,47	2260487,93	24° 26' 3"	4,81
6	515574,85	2260489,92	25° 44' 52"	23,2
1	515595,75	2260500		

Образуемый земельный участок с условным номером :ЗУ125

Номер точки	X	Y	Дирекционный угол	Длина
1	515572,76	2260477,35	45° 58' 1"	6,7
2	515577,42	2260482,17	97° 53' 36"	3,42
3	515576,95	2260485,56	115° 43' 4"	4,84
4	515574,85	2260489,92	204° 26' 3"	4,81
5	515570,47	2260487,93	115° 19' 25"	28,9
6	515558,11	2260514,05	113° 51' 37"	3,41
7	515556,73	2260517,17	203° 36' 3"	24,13
8	515534,62	2260507,51	295° 35' 28"	5,79
9	515537,12	2260502,29	202° 59' 9"	5,3
10	515532,24	2260500,22	290° 23' 59"	8,58
11	515535,23	2260492,18	296° 33' 54"	0,36
12	515535,39	2260491,86	294° 48' 49"	9,36
13	515539,32	2260483,36	24° 26' 38"	0,24
14	515539,54	2260483,46	298° 4' 38"	14,41
15	515546,32	2260470,75	297° 41' 58"	4,07
16	515548,21	2260467,15	25° 24' 58"	1,56
17	515549,62	2260467,82	25° 44' 19"	4,65
18	515553,81	2260469,84	21° 30' 11"	9,28
19	515562,44	2260473,24	18° 28' 53"	7,79
20	515569,83	2260475,71	29° 14' 13"	3,36
1	515572,76	2260477,35		

Образуемый земельный участок с условным номером :ЗУ126

Номер точки	X	Y	Дирекционный угол	Длина
1	515580,92	2260526,37	121° 23' 25"	1,38
2	515580,2	2260527,55	32° 49' 49"	8,32
3	515587,19	2260532,06	17° 40' 47"	1,68
4	515588,79	2260532,57	40° 32' 21"	3
5	515591,07	2260534,52	108° 15' 27"	2,04
6	515590,43	2260536,46	129° 56' 35"	10,67
7	515583,58	2260544,64	131° 47' 26"	10,61
8	515576,51	2260552,55	208° 9' 25"	8,37
9	515569,13	2260548,6	205° 11' 53"	29,99
10	515541,99	2260535,83	208° 17' 5"	12,07
11	515531,36	2260530,11	202° 25' 55"	4,22
12	515527,46	2260528,5	202° 25' 59"	1,18
13	515526,37	2260528,05	291° 52' 59"	22,13
14	515534,62	2260507,51	23° 36' 3"	24,13
15	515556,73	2260517,17	293° 51' 37"	3,41
16	515558,11	2260514,05	28° 22' 27"	25,92
1	515580,92	2260526,37		

Образуемый земельный участок с условным номером :ЗУ128

Номер точки	X	Y	Дирекционный угол	Длина
1	515328,88	2259969,42	111° 47' 35"	25,59
2	515319,38	2259993,18	205° 27' 4"	41,86
3	515281,58	2259975,19	293° 38' 51"	18,1
4	515288,84	2259958,61	312° 1' 44"	2,05
5	515290,21	2259957,09	25° 51' 59"	0,73
6	515290,87	2259957,41	295° 9' 59"	4,4
7	515292,74	2259953,43	23° 11' 55"	0,46
8	515293,16	2259953,61	23° 52' 29"	39,06
1	515328,88	2259969,42		

Образуемый земельный участок с условным номером :ЗУ129

Номер точки	X	Y	Дирекционный угол	Длина
1	515466,14	2260186,19	85° 18' 44"	26,31
2	515468,29	2260212,41	85° 19' 46"	32,18
3	515470,91	2260244,48	161° 54' 28"	17,97
4	515453,83	2260250,06	161° 50' 50"	0,64
5	515453,22	2260250,26	184° 26' 53"	10,7
6	515442,55	2260249,43	181° 55' 21"	7,15
7	515435,4	2260249,19	270° 36' 18"	31,25
8	515435,73	2260217,94	179° 51' 44"	24,96
9	515410,77	2260218	268° 25' 13"	8,34
10	515410,54	2260209,66	187° 21' 47"	13,73
11	515396,92	2260207,9	291° 12' 45"	28,91
12	515407,38	2260180,95	5° 1' 27"	34,71
13	515441,96	2260183,99	5° 15' 55"	13,19
14	515455,09	2260185,2	5° 7' 11"	11,09
1	515466,14	2260186,19		

Образуемый земельный участок с условным номером :ЗУ130

Номер точки	X	Y	Дирекционный угол	Длина
1	515435,73	2260217,94	90° 36' 18"	31,25
2	515435,4	2260249,19	182° 2' 43"	10,93
3	515424,48	2260248,8	200° 19' 39"	22,6
4	515403,29	2260240,95	210° 42' 49"	11
5	515393,83	2260235,33	208° 34' 50"	1,53
6	515392,49	2260234,6	276° 23' 49"	7,81
7	515393,36	2260226,84	280° 38' 43"	19,27
8	515396,92	2260207,9	7° 21' 47"	13,73
9	515410,54	2260209,66	88° 25' 13"	8,34
10	515410,77	2260218	359° 51' 44"	24,96
1	515435,73	2260217,94		

Образуемый земельный участок с условным номером :ЗУ131

Номер точки	X	Y	Дирекционный угол	Длина
1	515442,55	2260249,43	90° 11' 7"	49,46
2	515442,39	2260298,89	194° 36' 22"	30,97
3	515412,42	2260291,08	285° 55' 13"	43,97
4	515424,48	2260248,8	2° 2' 43"	10,93
5	515435,4	2260249,19	1° 55' 21"	7,15
1	515442,55	2260249,43		

Образуемый земельный участок с условным номером :ЗУ132

Номер точки	X	Y	Дирекционный угол	Длина
1	515498,02	2260275,29	129° 14' 54"	10,8
2	515491,19	2260283,65	122° 39' 6"	33,83
3	515472,94	2260312,13	202° 55' 22"	17,46
4	515456,86	2260305,33	202° 42' 26"	5,05
5	515452,2	2260303,38	204° 35' 36"	10,79
6	515442,39	2260298,89	270° 11' 7"	49,46
7	515442,55	2260249,43	4° 26' 53"	10,7
8	515453,22	2260250,26	341° 50' 50"	0,64
9	515453,83	2260250,06	84° 28' 21"	0,31
10	515453,86	2260250,37	88° 12' 39"	22,1
11	515454,55	2260272,46	4° 15' 6"	6,88
12	515461,41	2260272,97	4° 12' 23"	17,59
13	515478,95	2260274,26	3° 5' 30"	19,1
1	515498,02	2260275,29		

Образуемый земельный участок с условным номером :ЗУ133

Номер точки	X	Y	Дирекционный угол	Длина
1	515346,82	2260604,73	111° 15' 20"	17,54
2	515340,46	2260621,08	110° 24' 19"	8
3	515337,67	2260628,58	200° 28' 44"	4,34
4	515333,6	2260627,06	203° 39' 50"	56,9

5	515281,48	2260604,22	293° 25' 35"	23,77
6	515290,93	2260582,41	21° 52' 57"	22,3
7	515311,62	2260590,72	21° 42' 11"	37,89
1	515346,82	2260604,73		

Образуемый земельный участок с условным номером :ЗУ134

Номер точки	X	Y	Дирекционный угол	Длина
1	515277,89	2260262,13	49° 23' 24"	7,21
2	515282,58	2260267,6	105° 14' 35"	29,25
3	515274,89	2260295,82	112° 15' 45"	19,85
4	515267,37	2260314,19	211° 10' 30"	39,06
5	515233,95	2260293,97	289° 25' 48"	12,75
6	515238,19	2260281,95	202° 41' 0"	2,77
7	515235,63	2260280,88	291° 26' 13"	31,52
8	515247,15	2260251,54	19° 0' 32"	32,51
1	515277,89	2260262,13		

Образуемый земельный участок с условным номером :ЗУ135

Номер точки	X	Y	Дирекционный угол	Длина
1	515325,53	2260302,4	21° 12' 15"	21,73
2	515345,79	2260310,26	110° 54' 45"	9,22
3	515342,5	2260318,87	107° 53' 46"	2,02
4	515341,88	2260320,79	111° 18' 52"	7,43
5	515339,18	2260327,71	198° 26' 6"	5,88
6	515333,6	2260325,85	199° 56' 41"	19,08
7	515315,66	2260319,34	204° 58' 56"	5,99
8	515310,23	2260316,81	277° 12' 6"	7,42
9	515311,16	2260309,45	204° 15' 53"	2,12
10	515309,23	2260308,58	292° 49' 19"	2,4
11	515310,16	2260306,37	203° 1' 20"	8,11
12	515302,7	2260303,2	112° 42' 23"	1,53
13	515302,11	2260304,61	200° 59' 57"	13,92
14	515289,11	2260299,62	290° 48' 59"	16,74
15	515295,06	2260283,97	306° 23' 34"	5,76
16	515298,48	2260279,33	331° 25' 31"	7,65
17	515305,2	2260275,67	58° 18' 60"	10,38
18	515310,65	2260284,5	120° 18' 47"	4,38
19	515308,44	2260288,28	25° 44' 27"	4,35
20	515312,36	2260290,17	114° 56' 1"	7,07
21	515309,38	2260296,58	19° 7' 31"	7,87
22	515316,82	2260299,16	20° 24' 16"	9,29
1	515325,53	2260302,4		

Образуемый земельный участок с условным номером :ЗУ136

Номер точки	X	Y	Дирекционный угол	Длина
1	515354,36	2260285,82	109° 19' 24"	25,9
2	515345,79	2260310,26	201° 12' 15"	21,73
3	515325,53	2260302,4	200° 24' 16"	9,29

4	515316,82	2260299,16	199° 7' 31"	7,87
5	515309,38	2260296,58	294° 56' 1"	7,07
6	515312,36	2260290,17	205° 44' 27"	4,35
7	515308,44	2260288,28	300° 18' 47"	4,38
8	515310,65	2260284,5	238° 18' 60"	10,38
9	515305,2	2260275,67	352° 5' 42"	15,12
10	515320,18	2260273,59	19° 11' 11"	3,13
11	515323,14	2260274,62	17° 13' 13"	3,58
12	515326,56	2260275,68	106° 19' 58"	2,84
13	515325,76	2260278,41	23° 13' 15"	3,37
14	515328,86	2260279,74	288° 34' 59"	1,22
15	515329,25	2260278,58	16° 5' 2"	26,13
1	515354,36	2260285,82		

Образуемый земельный участок с условным номером :ЗУ137

Номер точки	X	Y	Дирекционный угол	Длина
1	515310,16	2260306,37	112° 49' 19"	2,4
2	515309,23	2260308,58	24° 15' 53"	2,12
3	515311,16	2260309,45	97° 12' 6"	7,42
4	515310,23	2260316,81	24° 58' 56"	5,99
5	515315,66	2260319,34	19° 56' 41"	19,08
6	515333,6	2260325,85	109° 18' 9"	4,39
7	515332,15	2260329,99	111° 50' 40"	19,78
8	515324,79	2260348,35	107° 55' 41"	1,43
9	515324,35	2260349,71	202° 4' 25"	41,8
10	515285,61	2260334	236° 9' 10"	3,03
11	515283,92	2260331,48	246° 7' 49"	3,14
12	515282,65	2260328,61	245° 6' 52"	2,9
13	515281,43	2260325,98	273° 11' 27"	2,87
14	515281,59	2260323,11	283° 10' 48"	3,25
15	515282,33	2260319,95	288° 26' 36"	21,43
16	515289,11	2260299,62	20° 59' 57"	13,92
17	515302,11	2260304,61	292° 42' 23"	1,53
18	515302,7	2260303,2	23° 1' 20"	8,11
1	515310,16	2260306,37		

Образуемый земельный участок с условным номером :ЗУ138

Номер точки	X	Y	Дирекционный угол	Длина
1	515384,53	2260294,99	109° 11' 56"	1,19
2	515384,14	2260296,11	109° 30' 54"	17,78
3	515378,2	2260312,87	101° 39' 48"	2,23
4	515377,75	2260315,05	105° 14' 1"	13,93
5	515374,09	2260328,49	106° 36' 36"	12,31
6	515370,57	2260340,29	201° 50' 21"	33,82
7	515339,18	2260327,71	291° 18' 52"	7,43
8	515341,88	2260320,79	287° 53' 46"	2,02
9	515342,5	2260318,87	290° 54' 45"	9,22
10	515345,79	2260310,26	289° 19' 24"	25,9
11	515354,36	2260285,82	17° 1' 55"	13,69

12	515367,45	2260289,83	287° 54' 16"	1,37
13	515367,87	2260288,53	21° 11' 39"	17,87
1	515384,53	2260294,99		

Образуемый земельный участок с условным номером :ЗУ139

Номер точки	X	Y	Дирекционный угол	Длина
1	515370,57	2260340,29	109° 24' 26"	21,25
2	515363,51	2260360,33	112° 51' 59"	3,4
3	515362,19	2260363,46	199° 58' 11"	40,26
4	515324,35	2260349,71	287° 55' 41"	1,43
5	515324,79	2260348,35	291° 50' 40"	19,78
6	515332,15	2260329,99	289° 18' 9"	4,39
7	515333,6	2260325,85	18° 26' 6"	5,88
8	515339,18	2260327,71	21° 50' 21"	33,82
1	515370,57	2260340,29		

Образуемый земельный участок с условным номером :ЗУ140

Номер точки	X	Y	Дирекционный угол	Длина
1	515489	2260462,01	106° 27' 55"	4,69
2	515487,67	2260466,51	107° 44' 6"	9,06
3	515484,91	2260475,14	110° 17' 37"	9,46
4	515481,63	2260484,01	108° 38' 25"	8,82
5	515478,81	2260492,37	201° 18' 3"	31,24
6	515449,7	2260481,02	201° 2' 15"	0,42
7	515449,31	2260480,87	201° 39' 57"	0,79
8	515448,58	2260480,58	289° 15' 54"	29,25
9	515458,23	2260452,97	290° 46' 20"	2,79
10	515459,22	2260450,36	21° 21' 56"	31,98
1	515489	2260462,01		

Образуемый земельный участок с условным номером :ЗУ141

Номер точки	X	Y	Дирекционный угол	Длина
1	515502,53	2260423,41	109° 3' 39"	12,74
2	515498,37	2260435,45	109° 3' 45"	4,04
3	515497,05	2260439,27	109° 17' 24"	0,64
4	515496,84	2260439,87	107° 47' 46"	9,36
5	515493,98	2260448,78	112° 22' 48"	8,46
6	515490,76	2260456,6	199° 58' 59"	0,23
7	515490,54	2260456,52	106° 59' 27"	0,38
8	515490,43	2260456,88	199° 45' 7"	31,78
9	515460,52	2260446,14	290° 51' 16"	0,22
10	515460,6	2260445,93	291° 48' 5"	0,65
11	515460,84	2260445,33	289° 42' 40"	34,36
12	515472,43	2260412,98	19° 6' 42"	31,86
1	515502,53	2260423,41		

Образуемый земельный участок с условным номером :ЗУ142

Номер точки	X	Y	Дирекционный угол	Длина
1	515357,76	2260763,63	108° 2' 1"	15,8
2	515352,87	2260778,65	198° 51' 49"	1,27
3	515351,67	2260778,24	106° 17' 39"	0,68
4	515351,48	2260778,89	199° 37' 38"	2,89
5	515348,76	2260777,92	197° 8' 34"	4,21
6	515344,74	2260776,68	198° 14' 25"	8,37
7	515336,79	2260774,06	200° 34' 23"	15,77
8	515322,03	2260768,52	201° 14' 53"	25,58
9	515298,19	2260759,25	201° 4' 49"	1,92
10	515296,4	2260758,56	292° 8' 11"	11,76
11	515300,83	2260747,67	294° 45' 52"	3,7
12	515302,38	2260744,31	19° 14' 41"	1,79
13	515304,07	2260744,9	19° 13' 54"	56,86
1	515357,76	2260763,63		

Образуемый земельный участок с условным номером :ЗУ143

Номер точки	X	Y	Дирекционный угол	Длина
1	515168,17	2260014,11	119° 14' 7"	14,78
2	515160,95	2260027,01	116° 20' 38"	15,05
3	515154,27	2260040,5	118° 32' 0"	21,35
4	515144,07	2260059,26	199° 53' 24"	42,09
5	515104,49	2260044,94	307° 50' 35"	51,93
6	515136,35	2260003,93	308° 52' 8"	6,42
7	515140,38	2259998,93	308° 54' 15"	5,13
8	515143,6	2259994,94	37° 57' 43"	31,16
1	515168,17	2260014,11		

Образуемый земельный участок с условным номером :ЗУ144

Номер точки	X	Y	Дирекционный угол	Длина
1	515307,07	2260070,94	113° 22' 57"	10,63
2	515302,85	2260080,7	195° 18' 31"	34,73
3	515269,35	2260071,53	204° 38' 26"	3,86
4	515265,84	2260069,92	294° 47' 57"	3,34
5	515267,24	2260066,89	294° 46' 13"	8,28
6	515270,71	2260059,37	294° 54' 1"	4,16
7	515272,46	2260055,6	23° 54' 15"	37,86
1	515307,07	2260070,94		

Образуемый земельный участок с условным номером :ЗУ145

Номер точки	X	Y	Дирекционный угол	Длина
1	515211,46	2260283,8	94° 34' 26"	1,5
2	515211,34	2260285,3	109° 54' 21"	12,69
3	515207,02	2260297,23	198° 52' 28"	19,38
4	515188,68	2260290,96	199° 1' 32"	0,31
5	515188,39	2260290,86	214° 41' 43"	0,32
6	515188,13	2260290,68	200° 45' 9"	3,75

7	515184,62	2260289,35	110° 51' 16"	0,9
8	515184,3	2260290,19	200° 43' 19"	4,04
9	515180,52	2260288,76	202° 51' 46"	7,62
10	515173,5	2260285,8	206° 11' 17"	1,36
11	515172,28	2260285,2	291° 35' 19"	15
12	515177,8	2260271,25	20° 26' 52"	35,92
1	515211,46	2260283,8		

Образуемый земельный участок с условным номером :ЗУ146

Номер точки	X	Y	Дирекционный угол	Длина
1	515500,97	2260360,98	20° 33' 22"	2,82
2	515503,61	2260361,97	99° 40' 45"	8,68
3	515502,15	2260370,53	97° 33' 43"	37,08
4	515497,27	2260407,29	108° 5' 22"	3,67
5	515496,13	2260410,78	194° 27' 38"	5,57
6	515490,74	2260409,39	199° 46' 22"	29,8
7	515462,7	2260399,31	177° 23' 51"	1,32
8	515461,38	2260399,37	201° 29' 4"	11,41
9	515450,76	2260395,19	285° 18' 60"	15,52
10	515454,86	2260380,22	215° 59' 47"	6,82
11	515449,34	2260376,21	291° 3' 4"	33,46
12	515461,36	2260344,98	21° 44' 37"	33,09
13	515492,1	2260357,24	22° 51' 45"	9,63
1	515500,97	2260360,98		

Образуемый земельный участок с условным номером :ЗУ147

Номер точки	X	Y	Дирекционный угол	Длина
1	514984,22	2260435,61	113° 37' 46"	0,7
2	514983,94	2260436,25	113° 36' 34"	22,9
3	514974,77	2260457,23	201° 38' 44"	43,02
4	514934,78	2260441,36	203° 37' 46"	4,37
5	514930,78	2260439,61	201° 33' 48"	3,13
6	514927,87	2260438,46	293° 33' 30"	24,04
7	514937,48	2260416,42	22° 19' 18"	50,53
1	514984,22	2260435,61		

Образуемый земельный участок с условным номером :ЗУ148

Номер точки	X	Y	Дирекционный угол	Длина
1	515502,49	2260463,74	106° 5' 24"	12,52
2	515499,02	2260475,77	103° 46' 54"	4,91
3	515497,85	2260480,54	109° 2' 57"	7,97
4	515495,25	2260488,07	196° 35' 56"	14,21
5	515481,63	2260484,01	290° 17' 37"	9,46
6	515484,91	2260475,14	287° 44' 6"	9,06
7	515487,67	2260466,51	286° 27' 55"	4,69
8	515489	2260462,01	288° 46' 5"	2,18
9	515489,7	2260459,95	16° 30' 21"	13,34
1	515502,49	2260463,74		

Образуемый земельный участок с условным номером :ЗУ149

Номер точки	X	Y	Дирекционный угол	Длина
1	515356,19	2260746,23	19° 5' 3"	6,7
2	515362,52	2260748,42	107° 22' 39"	15,94
3	515357,76	2260763,63	199° 13' 54"	56,86
4	515304,07	2260744,9	199° 14' 41"	1,79
5	515302,38	2260744,31	291° 11' 39"	13,14
6	515307,13	2260732,06	301° 46' 1"	3,06
7	515308,74	2260729,46	20° 12' 23"	1,53
8	515310,18	2260729,99	19° 29' 11"	43,95
9	515351,61	2260744,65	19° 1' 60"	4,84
1	515356,19	2260746,23		

Образуемый земельный участок с условным номером :ЗУ150

Номер точки	X	Y	Дирекционный угол	Длина
1	514993,25	2260542,11	112° 58' 8"	24,88
2	514983,54	2260565,02	202° 40' 17"	50,51
3	514936,93	2260545,55	292° 33' 46"	23,9
4	514946,1	2260523,48	23° 11' 55"	18,66
5	514963,25	2260530,83	20° 36' 23"	32,05
1	514993,25	2260542,11		

Образуемый земельный участок с условным номером :ЗУ151

Номер точки	X	Y	Дирекционный угол	Длина
1	515439,6	2260697,73	106° 43' 50"	21,05
2	515433,54	2260717,89	201° 39' 22"	52,68
3	515384,58	2260698,45	199° 15' 55"	2,18
4	515382,52	2260697,73	293° 42' 59"	22,23
5	515391,46	2260677,38	20° 33' 22"	2,05
6	515393,38	2260678,1	23° 0' 41"	50,22
1	515439,6	2260697,73		

Образуемый земельный участок с условным номером :ЗУ152

Номер точки	X	Y	Дирекционный угол	Длина
1	515444,06	2260613,55	117° 13' 16"	28,51
2	515431,02	2260638,9	118° 20' 36"	10,95
3	515425,82	2260648,54	201° 49' 39"	20,36
4	515406,92	2260640,97	113° 38' 7"	11,37
5	515402,36	2260651,39	203° 54' 12"	55,18
6	515351,91	2260629,03	204° 8' 44"	0,95
7	515351,04	2260628,64	291° 52' 55"	25,09
8	515360,39	2260605,36	292° 50' 1"	2,68
9	515361,43	2260602,89	25° 56' 32"	2,06
10	515363,28	2260603,79	25° 44' 20"	49,62
11	515407,98	2260625,34	297° 6' 7"	26,25
12	515419,94	2260601,97	25° 38' 44"	26,76

1	515444,06	2260613,55		
---	-----------	------------	--	--

Образуемый земельный участок с условным номером :ЗУ153

Номер точки	X	Y	Дирекционный угол	Длина
1	515413,43	2260597,83	23° 16' 37"	5,77
2	515418,73	2260600,11	56° 57' 16"	2,22
3	515419,94	2260601,97	117° 6' 7"	26,25
4	515407,98	2260625,34	205° 44' 20"	49,62
5	515363,28	2260603,79	205° 56' 32"	2,06
6	515361,43	2260602,89	292° 47' 43"	26,12
7	515371,55	2260578,81	24° 32' 45"	1,4
8	515372,82	2260579,39	24° 25' 18"	44,6
1	515413,43	2260597,83		

Образуемый земельный участок с условным номером :ЗУ154

Номер точки	X	Y	Дирекционный угол	Длина
1	515539,31	2259583,63	117° 37' 36"	45,37
2	515518,27	2259623,83	203° 17' 46"	31,61
3	515489,24	2259611,33	292° 37' 8"	46,59
4	515507,16	2259568,32	25° 27' 51"	35,61
1	515539,31	2259583,63		

Образуемый земельный участок с условным номером :ЗУ155

Номер точки	X	Y	Дирекционный угол	Длина
1	515682,19	2259765	37° 7' 55"	6,56
2	515687,42	2259768,96	127° 5' 7"	5,85
3	515683,89	2259773,63	223° 9' 9"	0,88
4	515683,25	2259773,03	130° 3' 59"	38,23
5	515658,64	2259802,29	213° 46' 6"	2,03
6	515656,95	2259801,16	221° 44' 27"	24,38
7	515638,76	2259784,93	194° 52' 54"	1,48
8	515637,33	2259784,55	219° 48' 20"	5,08
9	515633,43	2259781,3	219° 58' 5"	2,26
10	515631,7	2259779,85	309° 13' 25"	13,49
11	515640,23	2259769,4	220° 0' 57"	2,44
12	515638,36	2259767,83	310° 1' 53"	15,59
13	515648,39	2259755,89	40° 3' 21"	2,05
14	515649,96	2259757,21	307° 13' 23"	7,79
15	515654,67	2259751,01	38° 58' 38"	12,4
16	515664,31	2259758,81	36° 51' 42"	14,14
17	515675,62	2259767,29	306° 47' 37"	4,51
18	515678,32	2259763,68	37° 2' 49"	3,88
19	515681,42	2259766,02	307° 2' 57"	1,28
1	515682,19	2259765		

Изменяемый земельный участок с условным номером 59:32:1940001:1004:ЗУ156

Номер точки	X	Y	Дирекционный угол	Длина
-------------	---	---	-------------------	-------

1	515443,44	2260321,31	52° 52' 17"	29,69
2	515461,36	2260344,98	111° 3' 4"	33,46
3	515449,34	2260376,21	199° 1' 1"	4,36
4	515445,22	2260374,79	201° 16' 55"	42,59
5	515405,53	2260359,33	286° 55' 24"	16,9
6	515410,45	2260343,16	202° 34' 1"	0,83
7	515409,68	2260342,84	288° 21' 2"	30,05
8	515419,14	2260314,32	288° 24' 3"	5,29
9	515420,81	2260309,3	27° 57' 19"	25,62
1	515443,44	2260321,31		

Изменяемый земельный участок с условным номером 59:32:1940001:1102:3У157

Номер точки	X	Y	Дирекционный угол	Длина
1	515441,15	2259644,84	20° 1' 42"	8,64
2	515449,27	2259647,8	115° 57' 30"	30,41
3	515435,96	2259675,14	197° 38' 23"	38,51
4	515399,26	2259663,47	292° 33' 58"	32
5	515411,54	2259633,92	20° 14' 37"	31,56
1	515441,15	2259644,84		

Изменяемый земельный участок с условным номером 59:32:1940001:1010:3У158

Номер точки	X	Y	Дирекционный угол	Длина
1	515199,98	2260615,38	110° 18' 4"	20
2	515193,04	2260634,14	204° 48' 27"	49,57
3	515148,04	2260613,34	205° 15' 11"	0,59
4	515147,51	2260613,09	293° 16' 18"	20,63
5	515155,66	2260594,14	25° 36' 20"	49,15
1	515199,98	2260615,38		

Изменяемый земельный участок с условным номером 59:32:1940001:1088:3У159

Номер точки	X	Y	Дирекционный угол	Длина
1	515315,89	2260669,44	21° 25' 31"	1,7
2	515317,47	2260670,06	21° 12' 33"	1,44
3	515318,81	2260670,58	111° 48' 53"	24,08
4	515309,86	2260692,94	202° 7' 48"	1,62
5	515308,36	2260692,33	202° 7' 35"	8,84
6	515300,17	2260689	200° 52' 25"	50,24
7	515253,23	2260671,1	292° 32' 38"	23,79
8	515262,35	2260649,13	300° 15' 23"	0,56
9	515262,63	2260648,65	21° 19' 23"	57,17
1	515315,89	2260669,44		

Изменяемый земельный участок с условным номером 59:32:1940001:1057:3У160

Номер точки	X	Y	Дирекционный угол	Длина
1	515134,67	2260490,62	105° 25' 38"	11,09
2	515131,72	2260501,31	112° 27' 25"	8,12
3	515128,62	2260508,81	202° 47' 10"	11,13

4	515118,36	2260504,5	127° 59' 55"	0,81
5	515117,86	2260505,14	201° 7' 31"	40,29
6	515080,28	2260490,62	292° 28' 40"	20,77
7	515088,22	2260471,43	22° 18' 49"	1,87
8	515089,95	2260472,14	22° 29' 0"	4,52
9	515094,13	2260473,87	22° 26' 57"	43,86
1	515134,67	2260490,62		

Изменяемый земельный участок с условным номером 59:32:1940001:261:3У161

Номер точки	X	Y	Дирекционный угол	Длина
1	514983,54	2260565,02	113° 6' 2"	23,02
2	514974,51	2260586,19	210° 16' 55"	50,01
3	514931,32	2260560,97	211° 38' 10"	1,32
4	514930,2	2260560,28	294° 33' 19"	16,19
5	514936,93	2260545,55	22° 40' 17"	50,51
1	514983,54	2260565,02		

Изменяемый земельный участок с условным номером 59:32:1940001:17:3У162

Номер точки	X	Y	Дирекционный угол	Длина
1	515064,2	2260321,05	115° 38' 52"	51,68
2	515041,83	2260367,64	201° 10' 33"	5,95
3	515036,28	2260365,49	201° 15' 49"	20,18
4	515017,47	2260358,17	293° 8' 15"	2,47
5	515018,44	2260355,9	293° 9' 5"	49,34
6	515037,84	2260310,53	21° 45' 23"	28,38
1	515064,2	2260321,05		

Изменяемый земельный участок с условным номером 59:32:1940001:1248:3У163

Номер точки	X	Y	Дирекционный угол	Длина
1	515332,81	2260828,23	113° 8' 21"	20,28
2	515324,84	2260846,88	202° 28' 46"	0,31
3	515324,55	2260846,76	202° 20' 43"	59,68
4	515269,35	2260824,07	292° 43' 3"	19,86
5	515277,02	2260805,75	20° 42' 33"	0,88
6	515277,84	2260806,06	21° 1' 35"	7,41
7	515284,76	2260808,72	23° 37' 8"	6,26
8	515290,5	2260811,23	24° 1' 13"	1,01
9	515291,42	2260811,64	23° 6' 23"	1,63
10	515292,92	2260812,28	21° 58' 49"	13,09
11	515305,06	2260817,18	21° 42' 44"	29,87
1	515332,81	2260828,23		

Изменяемый земельный участок с условным номером 59:32:1940001:1257:3У164

Номер точки	X	Y	Дирекционный угол	Длина
59:32:1940001:1257(1)				
1	515844,36	2259655,45	107° 50' 44"	23,36
2	515837,2	2259677,69	110° 13' 18"	8,62

3	515834,22	2259685,78	109° 43' 41"	12,47
4	515830,01	2259697,52	203° 56' 43"	23,78
5	515808,28	2259687,87	177° 11' 44"	9,4
6	515798,89	2259688,33	217° 7' 38"	21,37
7	515781,85	2259675,43	221° 10' 23"	20,76
8	515766,22	2259661,76	217° 14' 34"	18,44
9	515751,54	2259650,6	234° 9' 5"	7,07
10	515747,4	2259644,87	222° 3' 8"	8,52
11	515741,07	2259639,16	207° 51' 49"	1,78
12	515739,5	2259638,33	304° 33' 8"	4,06
13	515741,8	2259634,99	309° 16' 36"	9,57
14	515747,86	2259627,58	315° 39' 7"	9,94
15	515754,97	2259620,63	21° 16' 56"	95,93
1	515844,36	2259655,45		
59:32:1940001:1257(2)				
16	515748,97	2259617,31	133° 40' 40"	11,34
17	515741,14	2259625,51	132° 45' 1"	13,51
18	515731,97	2259635,43	207° 33' 35"	12,88
19	515720,55	2259629,47	216° 32' 45"	12,02
20	515710,89	2259622,31	196° 36' 45"	6,96
21	515704,22	2259620,32	209° 22' 40"	4,65
22	515700,17	2259618,04	212° 17' 34"	5,91
23	515695,17	2259614,88	304° 33' 13"	25,58
24	515709,68	2259593,81	305° 4' 6"	1,84
25	515710,74	2259592,3	33° 11' 34"	45,68
16	515748,97	2259617,31		

Изменяемый земельный участок с условным номером 59:32:1940001:397:3У165

Номер точки	X	Y	Дирекционный угол	Длина
1	515286,19	2259821,75	101° 57' 35"	2,08
2	515285,76	2259823,78	112° 58' 26"	37,48
3	515271,13	2259858,29	194° 45' 38"	6,91
4	515264,45	2259856,53	208° 38' 31"	15,92
5	515250,48	2259848,9	203° 49' 14"	10,65
6	515240,74	2259844,6	288° 18' 16"	38,91
7	515252,96	2259807,66	23° 31' 9"	13,38
8	515265,23	2259813	22° 44' 4"	10,38
9	515274,8	2259817,01	22° 35' 41"	12,34
1	515286,19	2259821,75		

Образуемый земельный участок с условным номером :3У166

Номер точки	X	Y	Дирекционный угол	Длина
1	515495,78	2260885,04	120° 55' 35"	7,88
2	515491,73	2260891,8	145° 4' 4"	5,5
3	515487,22	2260894,95	184° 2' 23"	3,55
4	515483,68	2260894,7	184° 2' 23"	35,49
5	515448,28	2260892,2	166° 49' 46"	11,24

6	515437,34	2260894,76	184° 41' 47"	3,54
7	515433,81	2260894,47	267° 12' 51"	4,11
8	515433,61	2260890,36	359° 26' 37"	3,09
9	515436,7	2260890,33	280° 49' 60"	16,97
10	515439,89	2260873,66	281° 22' 24"	5,32
11	515440,94	2260868,44	9° 37' 10"	29,98
12	515470,5	2260873,45	104° 39' 11"	6,76
13	515468,79	2260879,99	10° 16' 35"	18,05
14	515486,55	2260883,21	11° 12' 52"	9,41
1	515495,78	2260885,04		

Образуемый земельный участок с условным номером :ЗУ167

Номер точки	X	Y	Дирекционный угол	Длина
1	515251,54	2260009,54	119° 16' 8"	34,04
2	515234,9	2260039,23	212° 45' 39"	73,72
3	515172,91	2259999,34	307° 41' 1"	36,48
4	515195,21	2259970,47	34° 44' 41"	68,55
1	515251,54	2260009,54		

Образуемый земельный участок с условным номером :ЗУ168

Номер точки	X	Y	Дирекционный угол	Длина
:ЗУ168(1)				
1	515511,34	2260862,26	109° 13' 14"	27,22
2	515502,38	2260887,96	36° 5' 11"	5,7
3	515506,99	2260891,32	29° 34' 40"	0,85
4	515507,73	2260891,74	17° 1' 14"	0,51
5	515508,22	2260891,89	9° 49' 26"	28,66
6	515536,46	2260896,78	99° 54' 4"	9,01
7	515534,91	2260905,66	189° 53' 43"	29,15
8	515506,19	2260900,65	196° 27' 36"	1,38
9	515504,87	2260900,26	202° 21' 25"	1,34
10	515503,63	2260899,75	208° 24' 46"	0,69
11	515503,02	2260899,42	211° 23' 25"	0,69
12	515502,43	2260899,06	213° 52' 15"	6,15
13	515497,32	2260895,63	147° 16' 55"	11,93
14	515487,28	2260902,08	184° 24' 31"	40,07
15	515447,33	2260899	166° 15' 60"	12,85
16	515434,85	2260902,05	179° 58' 57"	32,64
17	515402,21	2260902,06	169° 5' 23"	17,44
18	515385,09	2260905,36	119° 10' 52"	52,32
19	515359,58	2260951,04	149° 25' 42"	11,78
20	515349,44	2260957,03	176° 12' 45"	12,87
21	515336,6	2260957,88	199° 51' 2"	34,69
22	515303,97	2260946,1	196° 36' 19"	37,34
23	515268,19	2260935,43	201° 42' 32"	54,04
24	515217,98	2260915,44	294° 31' 6"	7,64
25	515221,15	2260908,49	202° 6' 28"	10,76
26	515211,18	2260904,44	297° 13' 11"	16,05
27	515218,52	2260890,17	216° 49' 59"	43,4

28	515183,78	2260864,15	227° 18' 60"	67,35
29	515138,12	2260814,64	241° 20' 59"	17,21
30	515129,87	2260799,54	233° 57' 32"	12,17
31	515122,71	2260789,7	217° 19' 23"	53,36
32	515080,28	2260757,35	306° 16' 55"	12,08
33	515087,43	2260747,61	35° 18' 36"	52,39
34	515130,18	2260777,89	10° 18' 17"	0,56
35	515130,73	2260777,99	10° 20' 30"	5,57
36	515136,21	2260778,99	88° 12' 59"	2,89
37	515136,3	2260781,88	88° 8' 52"	15,78
38	515136,81	2260797,65	61° 20' 23"	14,68
39	515143,85	2260810,53	47° 18' 49"	65,86
40	515188,5	2260858,94	37° 4' 2"	44,73
41	515224,19	2260885,9	37° 5' 9"	9,55
42	515231,81	2260891,66	118° 32' 60"	15,11
43	515224,59	2260904,93	19° 23' 4"	8,59
44	515232,69	2260907,78	19° 26' 35"	86,64
45	515314,39	2260936,62	22° 43' 43"	30,41
46	515342,44	2260948,37	355° 21' 52"	10,02
47	515352,43	2260947,56	323° 44' 4"	7,96
48	515358,85	2260942,85	300° 52' 1"	48,71
49	515383,84	2260901,04	328° 27' 42"	9,23
50	515391,71	2260896,21	358° 10' 48"	45,65
51	515437,34	2260894,76	346° 49' 46"	11,24
52	515448,28	2260892,2	4° 2' 23"	35,49
53	515483,68	2260894,7	4° 2' 23"	3,55
54	515487,22	2260894,95	325° 4' 4"	5,5
55	515491,73	2260891,8	300° 55' 35"	7,88
56	515495,78	2260885,04	300° 17' 30"	2,34
57	515496,96	2260883,02	300° 45' 57"	22,34
58	515508,39	2260863,82	332° 7' 46"	3,34
1	515511,34	2260862,26		
:ЗУ168(2)				
59	515518,92	2260858,26	45° 39' 58"	2,43
60	515520,62	2260860	166° 17' 55"	9,54
61	515511,35	2260862,26	332° 8' 53"	8,56
59	515518,92	2260858,26		

Образуемый земельный участок с условным номером :ЗУ169

Номер точки	X	Y	Дирекционный угол	Длина
1	515517,21	2260838,58	37° 13' 38"	12,18
2	515526,91	2260845,95	101° 44' 7"	13,47
3	515524,17	2260859,14	166° 22' 56"	3,65
4	515520,62	2260860	166° 18' 47"	9,55
5	515511,34	2260862,26	109° 13' 14"	27,22
6	515502,38	2260887,96	36° 5' 11"	5,7
7	515506,99	2260891,32	29° 34' 40"	0,85
8	515507,73	2260891,74	17° 1' 14"	0,51
9	515508,22	2260891,89	9° 49' 26"	28,66

10	515536,46	2260896,78	99° 54' 4"	9,01
11	515534,91	2260905,66	189° 53' 43"	29,15
12	515506,19	2260900,65	196° 27' 36"	1,38
13	515504,87	2260900,26	202° 21' 25"	1,34
14	515503,63	2260899,75	208° 24' 46"	0,69
15	515503,02	2260899,42	211° 23' 25"	0,69
16	515502,43	2260899,06	213° 52' 15"	6,15
17	515497,32	2260895,63	147° 16' 55"	11,93
18	515487,28	2260902,08	184° 24' 31"	40,07
19	515447,33	2260899	166° 15' 60"	12,85
20	515434,85	2260902,05	179° 58' 57"	32,64
21	515402,21	2260902,06	169° 5' 23"	17,44
22	515385,09	2260905,36	119° 10' 52"	52,32
23	515359,58	2260951,04	149° 25' 42"	11,78
24	515349,44	2260957,03	176° 12' 45"	12,87
25	515336,6	2260957,88	199° 51' 2"	34,69
26	515303,97	2260946,1	196° 36' 19"	37,34
27	515268,19	2260935,43	201° 42' 32"	54,04
28	515217,98	2260915,44	294° 31' 6"	7,64
29	515221,15	2260908,49	202° 6' 28"	10,76
30	515211,18	2260904,44	297° 13' 11"	16,05
31	515218,52	2260890,17	216° 49' 59"	43,4
32	515183,78	2260864,15	227° 18' 60"	67,35
33	515138,12	2260814,64	241° 20' 59"	17,21
34	515129,87	2260799,54	233° 57' 32"	12,17
35	515122,71	2260789,7	217° 19' 23"	53,36
36	515080,28	2260757,35	306° 16' 55"	12,08
37	515087,43	2260747,61	35° 18' 36"	52,39
38	515130,18	2260777,89	10° 18' 17"	0,56
39	515130,73	2260777,99	10° 20' 30"	5,57
40	515136,21	2260778,99	88° 12' 59"	2,89
41	515136,3	2260781,88	88° 8' 52"	15,78
42	515136,81	2260797,65	61° 20' 23"	14,68
43	515143,85	2260810,53	47° 18' 49"	65,86
44	515188,5	2260858,94	37° 4' 2"	44,73
45	515224,19	2260885,9	37° 5' 9"	9,55
46	515231,81	2260891,66	118° 32' 60"	15,11
47	515224,59	2260904,93	19° 23' 4"	8,59
48	515232,69	2260907,78	293° 48' 50"	1,96
49	515233,48	2260905,99	20° 25' 18"	21,44
50	515253,57	2260913,47	21° 42' 17"	20,9
51	515272,99	2260921,2	15° 35' 12"	19,09
52	515291,38	2260926,33	17° 43' 45"	18,23
53	515308,74	2260931,88	19° 20' 32"	21,77
54	515329,28	2260939,09	20° 40' 1"	13,32
55	515341,74	2260943,79	19° 25' 34"	11,34
56	515352,43	2260947,56	323° 44' 4"	7,96
57	515358,85	2260942,85	300° 52' 1"	48,71
58	515383,84	2260901,04	328° 27' 42"	9,23
59	515391,71	2260896,21	290° 40' 8"	1,78

60	515392,34	2260894,54	2° 7' 9"	20,55
61	515412,88	2260895,3	358° 45' 17"	15,18
62	515428,06	2260894,97	355° 1' 49"	5,77
63	515433,81	2260894,47	4° 41' 47"	3,54
64	515437,34	2260894,76	346° 49' 46"	11,24
65	515448,28	2260892,2	4° 2' 23"	35,49
66	515483,68	2260894,7	4° 2' 23"	3,55
67	515487,22	2260894,95	325° 4' 4"	5,5
68	515491,73	2260891,8	300° 55' 35"	7,88
69	515495,78	2260885,04	300° 19' 56"	3,27
70	515497,43	2260882,22	281° 4' 16"	31,51
71	515503,48	2260851,3	279° 41' 20"	0,42
72	515503,55	2260850,89	283° 44' 55"	11,11
73	515506,19	2260840,1	352° 8' 48"	11,12
1	515517,21	2260838,58		

Изменяемый земельный участок с условным номером 59:32:0000000:15062

Номер точки	X	Y	Дирекционный угол	Длина
59:32:0000000:15062(1)				
1	515520,62	2260860	45° 46' 13"	13,68
2	515530,16	2260869,8	0° 24' 37"	16,76
3	515546,92	2260869,92	86° 50' 35"	52,84
4	515549,83	2260922,68	143° 12' 55"	28,26
5	515527,2	2260939,6	168° 51' 20"	30,58
6	515497,2	2260945,51	220° 50' 25"	12,48
7	515487,76	2260937,35	257° 14' 52"	15,58
8	515484,32	2260922,15	176° 19' 45"	48,73
9	515435,69	2260925,27	145° 17' 43"	33,83
10	515407,88	2260944,53	260° 56' 14"	35,36
11	515402,31	2260909,61	260° 58' 27"	2,8
12	515401,87	2260906,84	168° 28' 54"	18,33
13	515383,91	2260910,5	98° 0' 17"	0,65
14	515383,82	2260911,14	98° 4' 20"	53,2
15	515376,35	2260963,81	156° 49' 18"	26,12
16	515352,34	2260974,09	168° 28' 31"	19,87
17	515332,87	2260978,06	223° 27' 22"	15,48
18	515321,63	2260967,41	180° 40' 20"	50,28
19	515271,35	2260966,82	213° 28' 55"	45,04
20	515233,78	2260941,97	230° 24' 43"	22,27
21	515219,59	2260924,81	218° 55' 46"	73,02
22	515162,79	2260878,93	213° 1' 53"	131,24
23	515052,76	2260807,39	216° 58' 50"	7,25
24	515046,97	2260803,03	305° 53' 43"	8,94
25	515052,21	2260795,79	305° 50' 55"	16,49
26	515061,87	2260782,42	306° 17' 29"	31,1
27	515080,28	2260757,35	37° 19' 23"	53,36
28	515122,71	2260789,7	53° 57' 32"	12,17
29	515129,87	2260799,54	61° 20' 59"	17,21
30	515138,12	2260814,64	47° 18' 60"	67,35

31	515183,78	2260864,15	36° 49' 59"	43,4
32	515218,52	2260890,17	117° 13' 11"	16,05
33	515211,18	2260904,44	22° 6' 28"	10,76
34	515221,15	2260908,49	114° 31' 6"	7,64
35	515217,98	2260915,44	21° 42' 32"	54,04
36	515268,19	2260935,43	16° 36' 19"	37,34
37	515303,97	2260946,1	19° 51' 2"	34,69
38	515336,6	2260957,88	356° 12' 45"	12,87
39	515349,44	2260957,03	329° 25' 42"	11,78
40	515359,58	2260951,04	299° 10' 52"	52,32
41	515385,09	2260905,36	349° 5' 23"	17,44
42	515402,21	2260902,06	359° 58' 57"	32,64
43	515434,85	2260902,05	346° 15' 60"	12,85
44	515447,33	2260899	4° 24' 31"	40,07
45	515487,28	2260902,08	327° 16' 55"	11,93
46	515497,32	2260895,63	33° 52' 15"	6,15
47	515502,43	2260899,06	31° 23' 25"	0,69
48	515503,02	2260899,42	28° 24' 46"	0,69
49	515503,63	2260899,75	22° 21' 25"	1,34
50	515504,87	2260900,26	16° 27' 36"	1,38
51	515506,19	2260900,65	9° 53' 43"	29,15
52	515534,91	2260905,66	279° 54' 4"	9,01
53	515536,46	2260896,78	189° 49' 26"	28,66
54	515508,22	2260891,89	197° 1' 14"	0,51
55	515507,73	2260891,74	209° 34' 40"	0,85
56	515506,99	2260891,32	216° 5' 11"	5,7
57	515502,38	2260887,96	289° 13' 14"	27,22
58	515511,34	2260862,26	346° 18' 47"	9,55
1	515520,62	2260860		
59:32:0000000:15062(2)				
59	514893,89	2260561,24	48° 28' 3"	30,16
60	514913,89	2260583,82	132° 19' 16"	21,94
61	514899,12	2260600,04	132° 21' 40"	17,66
62	514887,22	2260613,09	49° 3' 52"	76,62
63	514937,42	2260670,97	9° 7' 45"	9,33
64	514946,63	2260672,45	111° 14' 13"	21,67
65	514938,78	2260692,65	233° 9' 26"	139,04
66	514855,41	2260581,38	245° 13' 26"	45,41
67	514836,38	2260540,15	327° 10' 47"	18,63
68	514852,04	2260530,05	327° 9' 28"	11,25
69	514861,49	2260523,95	64° 35' 11"	13,35
70	514867,22	2260536,01	117° 3' 46"	10,81
71	514862,3	2260545,64	117° 17' 3"	1,07
72	514861,81	2260546,59	56° 54' 52"	10,51
73	514867,55	2260555,4	55° 8' 17"	22,38
74	514880,34	2260573,76	317° 15' 45"	18,45
59	514893,89	2260561,24		

2 этап

Образуемый земельный участок с условным номером :ЗУ41

Номер точки	X	Y	Дирекционный угол	Длина
1	515307,07	2260070,94	22° 55' 56"	7,06
2	515313,57	2260073,69	30° 32' 40"	26,49
3	515336,38	2260087,15	125° 39' 47"	7,98
4	515331,73	2260093,63	110° 51' 16"	0,45
5	515331,57	2260094,05	209° 3' 17"	0,72
6	515330,94	2260093,7	204° 53' 51"	30,74
7	515303,06	2260080,76	195° 18' 45"	34,95
8	515269,35	2260071,53	204° 38' 26"	3,86
9	515265,84	2260069,92	208° 24' 58"	39,32
10	515231,26	2260051,21	116° 12' 31"	2,88
11	515229,99	2260053,79	211° 25' 54"	38,22
12	515197,38	2260033,86	214° 3' 51"	35,26
13	515168,17	2260014,11	217° 57' 43"	31,16
14	515143,6	2259994,94	308° 48' 8"	13,82
15	515152,26	2259984,17	36° 18' 7"	25,62
16	515172,91	2259999,34	32° 45' 39"	73,72
17	515234,9	2260039,23	29° 21' 14"	41,08
18	515270,71	2260059,37	294° 54' 1"	4,16
19	515272,46	2260055,6	23° 54' 15"	37,86
1	515307,07	2260070,94		

Образуемый земельный участок с условным номером :3У169

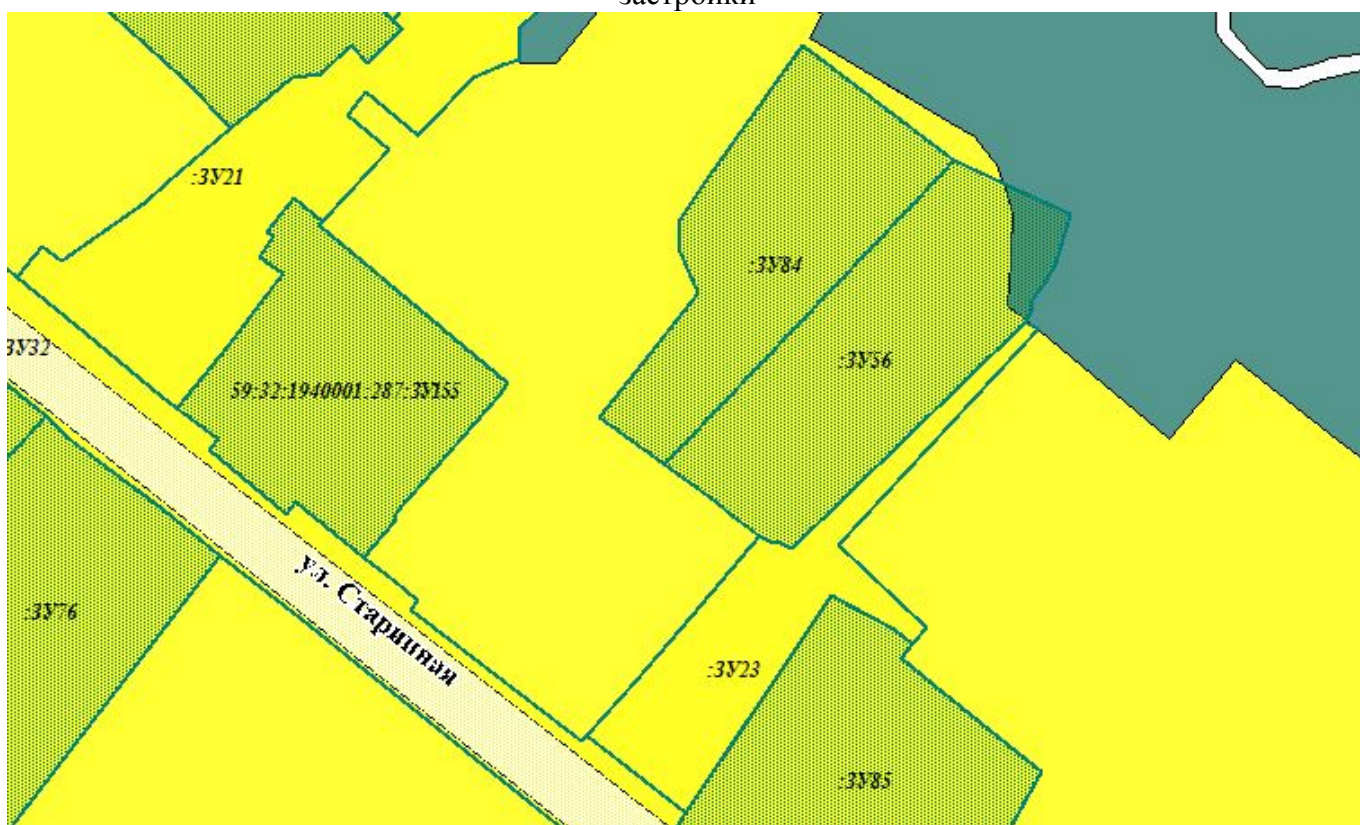
Номер точки	X	Y	Дирекционный угол	Длина
1	515517,21	2260838,58	37° 13' 38"	12,18
2	515526,91	2260845,95	101° 44' 7"	13,47
3	515524,17	2260859,14	166° 22' 56"	3,65
4	515520,62	2260860	166° 18' 47"	9,55
5	515511,34	2260862,26	109° 13' 14"	27,22
6	515502,38	2260887,96	36° 5' 11"	5,7
7	515506,99	2260891,32	29° 34' 40"	0,85
8	515507,73	2260891,74	17° 1' 14"	0,51
9	515508,22	2260891,89	9° 49' 26"	28,66
10	515536,46	2260896,78	99° 54' 4"	9,01
11	515534,91	2260905,66	189° 53' 43"	29,15
12	515506,19	2260900,65	196° 27' 36"	1,38
13	515504,87	2260900,26	202° 21' 25"	1,34
14	515503,63	2260899,75	208° 24' 46"	0,69
15	515503,02	2260899,42	211° 23' 25"	0,69
16	515502,43	2260899,06	213° 52' 15"	6,15
17	515497,32	2260895,63	147° 16' 55"	11,93
18	515487,28	2260902,08	184° 24' 31"	40,07
19	515447,33	2260899	166° 15' 60"	12,85
20	515434,85	2260902,05	179° 58' 57"	32,64
21	515402,21	2260902,06	169° 5' 23"	17,44
22	515385,09	2260905,36	119° 10' 52"	52,32
23	515359,58	2260951,04	149° 25' 42"	11,78
24	515349,44	2260957,03	176° 12' 45"	12,87
25	515336,6	2260957,88	199° 51' 2"	34,69

26	515303,97	2260946,1	196° 36' 19"	37,34
27	515268,19	2260935,43	201° 42' 32"	54,04
28	515217,98	2260915,44	294° 31' 6"	7,64
29	515221,15	2260908,49	202° 6' 28"	10,76
30	515211,18	2260904,44	297° 13' 11"	16,05
31	515218,52	2260890,17	216° 49' 59"	43,4
32	515183,78	2260864,15	227° 18' 60"	67,35
33	515138,12	2260814,64	241° 20' 59"	17,21
34	515129,87	2260799,54	233° 57' 32"	12,17
35	515122,71	2260789,7	217° 19' 23"	53,36
36	515080,28	2260757,35	306° 16' 55"	12,08
37	515087,43	2260747,61	35° 18' 36"	52,39
38	515130,18	2260777,89	10° 18' 17"	0,56
39	515130,73	2260777,99	10° 20' 30"	5,57
40	515136,21	2260778,99	88° 12' 59"	2,89
41	515136,3	2260781,88	88° 8' 52"	15,78
42	515136,81	2260797,65	61° 20' 23"	14,68
43	515143,85	2260810,53	47° 18' 49"	65,86
44	515188,5	2260858,94	37° 4' 2"	44,73
45	515224,19	2260885,9	37° 5' 9"	9,55
46	515231,81	2260891,66	118° 32' 60"	15,11
47	515224,59	2260904,93	19° 23' 4"	8,59
48	515232,69	2260907,78	293° 48' 50"	1,96
49	515233,48	2260905,99	20° 25' 18"	21,44
50	515253,57	2260913,47	21° 42' 17"	20,9
51	515272,99	2260921,2	15° 35' 12"	19,09
52	515291,38	2260926,33	17° 43' 45"	18,23
53	515308,74	2260931,88	19° 20' 32"	21,77
54	515329,28	2260939,09	20° 40' 1"	13,32
55	515341,74	2260943,79	19° 25' 34"	11,34
56	515352,43	2260947,56	323° 44' 4"	7,96
57	515358,85	2260942,85	300° 52' 1"	48,71
58	515383,84	2260901,04	328° 27' 42"	9,23
59	515391,71	2260896,21	290° 40' 8"	1,78
60	515392,34	2260894,54	2° 7' 9"	20,55
61	515412,88	2260895,3	358° 45' 17"	15,18
62	515428,06	2260894,97	355° 1' 49"	5,77
63	515433,81	2260894,47	4° 41' 47"	3,54
64	515437,34	2260894,76	346° 49' 46"	11,24
65	515448,28	2260892,2	4° 2' 23"	35,49
66	515483,68	2260894,7	4° 2' 23"	3,55
67	515487,22	2260894,95	325° 4' 4"	5,5
68	515491,73	2260891,8	300° 55' 35"	7,88
69	515495,78	2260885,04	300° 19' 56"	3,27
70	515497,43	2260882,22	281° 4' 16"	31,51
71	515503,48	2260851,3	279° 41' 20"	0,42
72	515503,55	2260850,89	283° 44' 55"	11,11
73	515506,19	2260840,1	352° 8' 48"	11,12
1	515517,21	2260838,58		

Приложение 2
к проекту межевания территории
кадастрового квартала 59:32:1940001
д. Мостовая Сылвенского сельского
поселения Пермского муниципального
района Пермского края

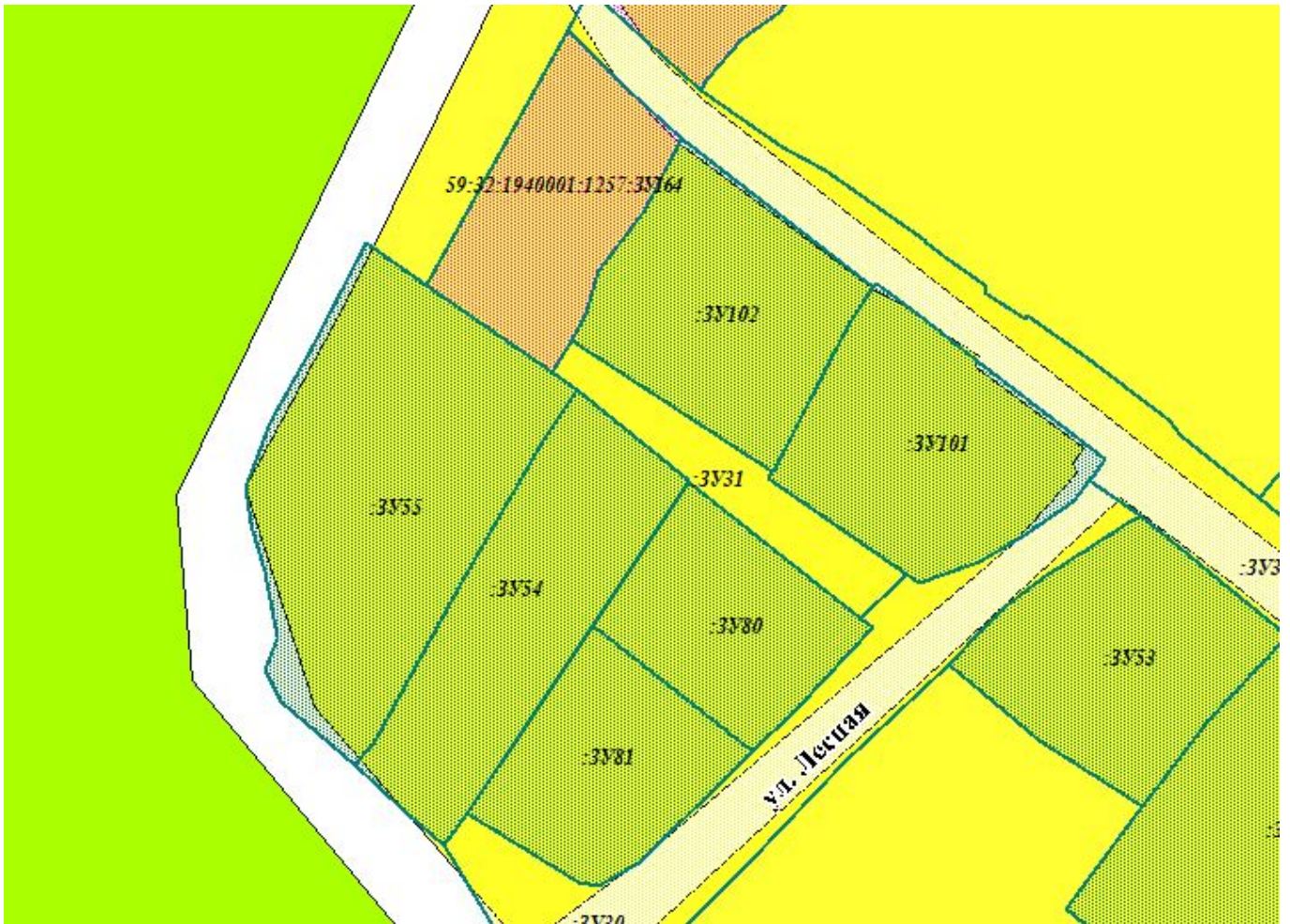
**Предложения по внесению изменений в Правила землепользования и
застройки Сылвенского сельского поселения Пермского муниципального
района Пермского края.**

Рис.1- Границы территориальной зоны Ж-3 до внесения изменений в Правила землепользования и застройки



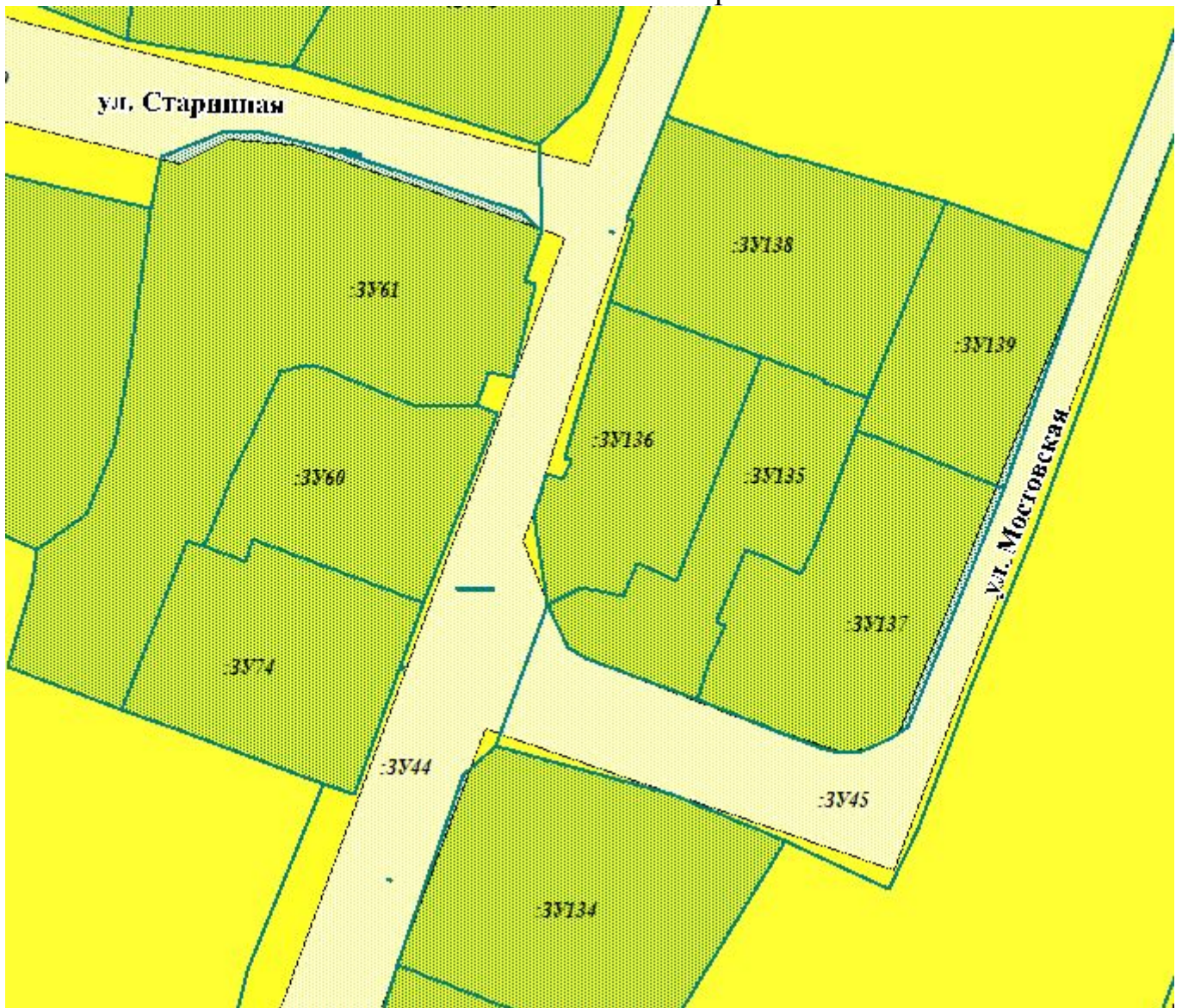
При формировании границ земельных участков по фактическому землепользованию, границы образуемых участков пересекают границы территориальных зон, таким образом возникает необходимость границу территориальной зоны Ж-3 провести по границе формируемого земельного участка :ЗУ56.

Рис.2- Границы территориальной зоны Ж-3 до внесения изменений в Правила землепользования и застройки



Аналогично в отношении формируемых земельных участков :ЗУ101; ЗУ55; :ЗУ54, :ЗУ81, 59:32:1940001:1257:ЗУ164.

Рис.3- Границы территориальной зоны Ж-3 до внесения изменений в Правила землепользования и застройки.



Границы формируемых участков 3У61, 3У138, 3У137, 3У139, 3У134 предлагается включить в территориальную зону Ж-3.

Рис.4- Границы территориальной зоны Ж-3 до внесения изменений в Правила землепользования и застройки.



Границы формируемых участков 3У123, 3У126, 3У125 предлагается включить в территориальную зону Ж-3

Рис.5- Границы территориальной зоны Ж-3 до внесения изменений в Правила землепользования и застройки.



Также предлагается изменить границу территориальной зоны Ж-3 по границе земельных участков :3У112 и :3У122.

Таким образом будет соблюдена необходимость принадлежности к одной территориальной зоне.

ПРОЕКТ ПЛАНИРОВКИ И ПРОЕКТ МЕЖЕВАНИЯ ТЕРРИТОРИИ КАДАСТРОВОГО КВАРТАЛА 59:32:1940001 Д. МОСТОВАЯ ПЕРМСКОГО МУНИЦИПАЛЬНОГО ОКРУГА ПЕРМСКОГО КРАЯ ЧЕРТЕЖ МЕЖЕВАНИЯ ТЕРРИТОРИИ.1 ЭТАП М 1: 2000



УСЛОВНЫЕ ОБОЗНАЧЕНИЯ ГРАНИЦЫ

- Границы населенных пунктов
- Граница территории проектирования
- Границы планировочных элементов
- Красные линии, утвержденные в составе проекта планировки
- Линии отступа от красных линий в целях определения места допустимого размещения зданий, строений, сооружений
- :ЗУ1 Условный номер образуемых земельных участков
- :ЗУ2 Условный номер изменяемых земельных участков
- 59:32:1940001:406:33135 Номер земельного участка, сохраняемого в измененных границах
- Границы существующих земельных участков, сведения о которых внесены в ЕГРН
- Границы образуемых земельных участков
- Границы земельных участков, подлежащих уточнению
- Границы земельных участков, подлежащих исправлению кадастровой(реестровой) ошибки
- Земельные участки, относящиеся к территориям общего пользования или имуществу общего пользования
- Земельные участки, сохраняемые в измененных границах
- Границы изымаемых земельных участков

ТРАНСПОРТНАЯ ИНФРАСТРУКТУРА

- Улично-дорожная сеть

Примечания:
Границы публичных сервитутов отсутствуют.

ПП 64/ПМ 76-2021				
Проект планировки и проект межевания территории кадастрового квартала 59:32:1940001 д. Мостовая Пермского муниципального округа Пермского края				
Изм.	Жол.уч.	Лист	Рис.дом.	Больше
Разработал	Байраш И.А.			
Проверил	Гонимов О.А.			
Н. контроль	Бутков Е.В.			
Утвердил	Мусышев С.В.			
Основная часть проекта межевания			Статус	Лист
Чертеж межевания территории. 1 этап М 1: 2000			ПМ	1
			Листов	2
			ООО "Терпланпроект"	

ПРОЕКТ ПЛАНИРОВКИ И ПРОЕКТ МЕЖЕВАНИЯ ТЕРРИТОРИИ КАДАСТРОВОГО КВАРТАЛА 59:32:1940001 Д. МОСТОВАЯ ПЕРМСКОГО МУНИЦИПАЛЬНОГО ОКРУГА ПЕРМСКОГО КРАЯ

ЧЕРТЕЖ МЕЖЕВАНИЯ ТЕРРИТОРИИ.2 ЭТАП М 1: 2000



УСЛОВНЫЕ ОБОЗНАЧЕНИЯ

ГРАНИЦЫ

- Границы населенных пунктов
- Граница территории проектирования
- Границы планировочных элементов
- Красные линии, утвержденные в составе проекта планировки
- Линии отступа от красных линий в целях определения места допустимого размещения зданий, строений, сооружений
- :331 Условный номер образуемых земельных участков
- :33155 Условный номер изменяемых земельных участков
- 59:32:1940001:406:33135 Номер земельного участка, сохраняемого в измененных границах
- 59:32:0000000:15062
- Границы существующих земельных участков, сведения о которых внесены в ЕГРН
- Границы образуемых земельных участков
- Границы земельных участков, подлежащих уточнению
- Границы земельных участков, подлежащих исправлению кадастровой(реестровой) ошибки
- Земельные участки, относящиеся к территориям общего пользования или имуществу общего пользования
- Земельные участки, сохраняемые в измененных границах

ТРАНСПОРТНАЯ ИНФРАСТРУКТУРА

- Улично-дорожная сеть

Примечания:
Границы публичных сервитутов отсутствуют.

ПП 64/ПМ 76-2021					
Проект планировки и проект межевания территории кадастрового квартала 59:32:1940001 д. Мостовая Пермского муниципального округа Пермского края					
Изм.	Жол.уч.	Лист	Р.д.м.	Больше	Дата
Разработал	Байрац И.А.				
Проверил	Томин О.А.				
Основная часть проекта межевания				Страница	Лист
				ПМ	2
Чертеж межевания территории. 2 этап М 1: 2000				Листов	2
Н. контроль				ООО "Терпланпроект"	
Утвердил					